

Naikinamos esamos automobilių stovėjimo vietos x2 (Šios 2 vietos yra kompensuojamos naujai įrengiamomis vietomis prie naujojo gamybinio pastato)

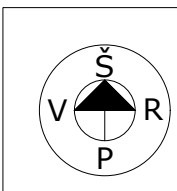
Naujai projektuojamos greito įkrovimo elektromobilių vietos (Šios 2 vietos yra kompensuojamos naujai įrengiamomis vietomis prie naujojo gamybinio pastato)

Esamos elektromobilių įkrovimo vietos  
Esamos neįgalųjų vietos

Nuovaža įrengiama pagal atskirą projektą. Suprojektuota MB „Gatvių inžinerija“ 2023-04-17

**SUTARTINIAI ŽENKLAI**

- Projektuojamas takas prie naujo gamybinio pastato 222m<sup>2</sup>
- Projektuojama pastogė 233m<sup>2</sup>
- Įėjimas į patalpas pro garažo vartus
- Įėjimas į pastato technines patalpas
- Patekimas į stoginę kuri vedą į gamybinį pastatą
- Įėjimas į patalpas pro duris
- Pravažiavimas skirtas sunkiajam transportui
- Sklypo ribos (unikalus sklypo nr.: 4400-2403-4697)
- Užstatymo zona naujo gamybinio pastato
- Automobilių judėjimo kryptis
- Įvažiavimas / išvažiavimas iš sklypo
- Projektuojamas gamybos paskirties pastatas (1)
- Projektuojama stoginė (2)
- Projektuojama stoginė (3)
- Esamas pastatas sklype
- Projektuojama automobilio stovėjimo vieta (2,5x5.1 m) (32 vnf.)
- Transporto judėjimo kryptis



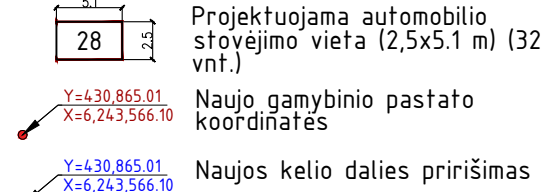
- PASTABOS:**
- Sklypo plane matmenys nurodyti metrais (m).
  - Projektuojamas pastatas atvaizduojamas stogo planu. Atstumai nuo pastato iki sklypo ribos matuojami nuo išorinės sienos.
  - Vadovaujantis STR 2.06.04:2014 „Gatvės ir vietinės reikšmės keliai“ sklype turi būti numatyta ne mažiau kaip 30 automobilių stovėjimo vietų. 2 iš jų bus įrengiamos kaip itin greito elektromobilių įkrovimo vietos esamoje automobilių stovėjimo aikštelėje. Kadangi 2 automobilių vietos yra keičiamos iš paprastų stovėjimo vietų į elektromobilių įkrovimo vietas ir 2 esamos automobilių vietos yra naikinamos, jos bus kompensuojamos naujai įrengtoje automobilių stovėjimo aikštelėje. Viso įrengiamos 32 automobilių stovėjimo vietos. Automobilių stovėjimo vietos turi būti nuo sklypo ribos ne arčiau kaip nei 1 metras.
  - Želdynai turi užimti ne mažiau kaip 10%. Projektuojama 14,21% (2546,11m<sup>2</sup>) žemės sklypo ploto.
  - Projektuojamas pastatas gamybos paskirties. 86.93% patalpų užima pagrindinis plotas ir 13.07% užima pagalbinis plotas.
  - Projektas atitinka statybos techninius reglamentus bei ekologinius, higieninius bei priešgaisrinius reikalavimus.

0	2024			VIEŠINIMUI		
LAIDA	IŠLEIDIMO DATA			STATUSAS. IŠLEIDIMO PRIEŽASTIS (JEI TAIKOMA)		
Atestato Nr.	 MB "Statybinis aukštis" Tilžės g. 170-333, LT-76296 Šiauliai Mob. Tel. 8 601 88978 el. p.: vozbutedaiva@gmail.com			STATINIO PROJEKTO PAVADINIMAS Gamybos, pramonės paskirties pastato, dviejų inžinerinių statinių (stoginių) statybos ir plokščio horizontalaus inžinerinio statinio (aikštelės) rekonstravimo, Aviacijos g. 14, Šiauliai, projektiniai pasiūlymai. Unikalus žemės sklypo numeris: 4400-2403-4697, kadastrinis nr.:2901/0017:75 Šiaulių m. k.v. ir unikalus daikto numeris: 4400:5272:3074		
35973	PV	D. Vozbutė		DOKUMENTO PAVADINIMAS		LAIDA
A1824	SA/SP PDV	D. Žebrauskas		SITUACIJOS SCHEMA		0
-	Proj.	A. Leliukas		DOKUMENTO ŽYMUO		LAPAS
LT	STATYTOJAS IR (ARBA) UŽSAKOVAS			23135-01-PP.B-01		LAPŲ
	UAB „RD Signs“					1
						1

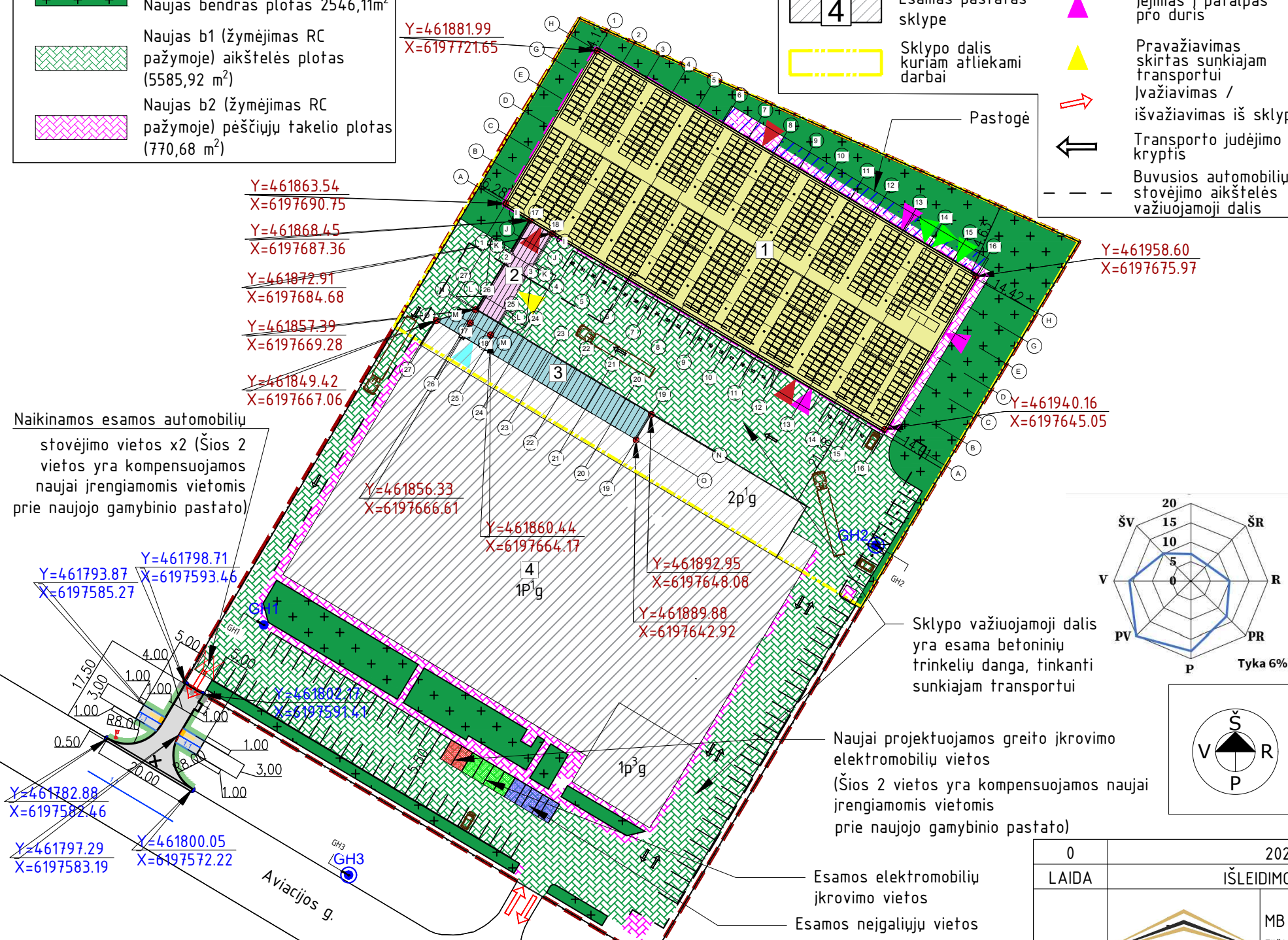


SUTARTINIAI ŽENKLAI

- Sklypo ribos (unikalus sklypo nr.: 4400-2403-4697)
- Užstatymo zona naujo gamybinio pastato
- Projektuojama pastogė 233m<sup>2</sup>
- Projektuojami želdiniai 1797 m<sup>2</sup> - Naujas bendras plotas 2546,11m<sup>2</sup>
- Naujas b1 (žymėjimas RC pažymoje) aikštelės plotas (5585,92 m<sup>2</sup>)
- Naujas b2 (žymėjimas RC pažymoje) pėsčiųjų takelio plotas (770,68 m<sup>2</sup>)

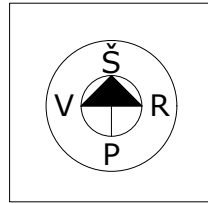
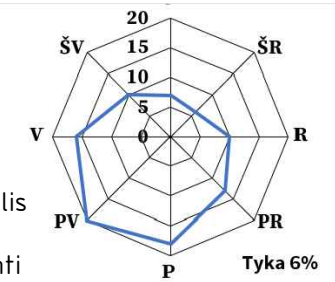


- Projektuojamas gamybos paskirties pastatas (1)
- Projektuojama stoginė (2)
- Projektuojama stoginė (3)
- Esamas pastatas sklype
- Sklypo dalis kuriam atliekami darbai
- lėjimas į patalpas pro garažo vartus
- lėjimas į pastato technines patalpas
- Patekimas į stoginę kuri vedą į gamybini pastatą
- lėjimas į patalpas pro duris
- Pravažiavimas skirtas sunkiajam transportui įvažiavimas / išvažiavimas iš sklypo
- Transporto judėjimo kryptis
- Buvusios automobilių stovėjimo aikštelės važiuojamoji dalis



Naikinamos esamos automobilių stovėjimo vietos x2 (Šios 2 vietos yra kompensuojamos naujai įrengiamomis vietomis prie naujojo gamybinio pastato)

Y=461798.71 X=6197593.46  
 Y=461793.87 X=6197585.27  
 Y=461782.88 X=6197582.46  
 Y=461797.29 X=6197583.19  
 Y=461800.05 X=6197572.22



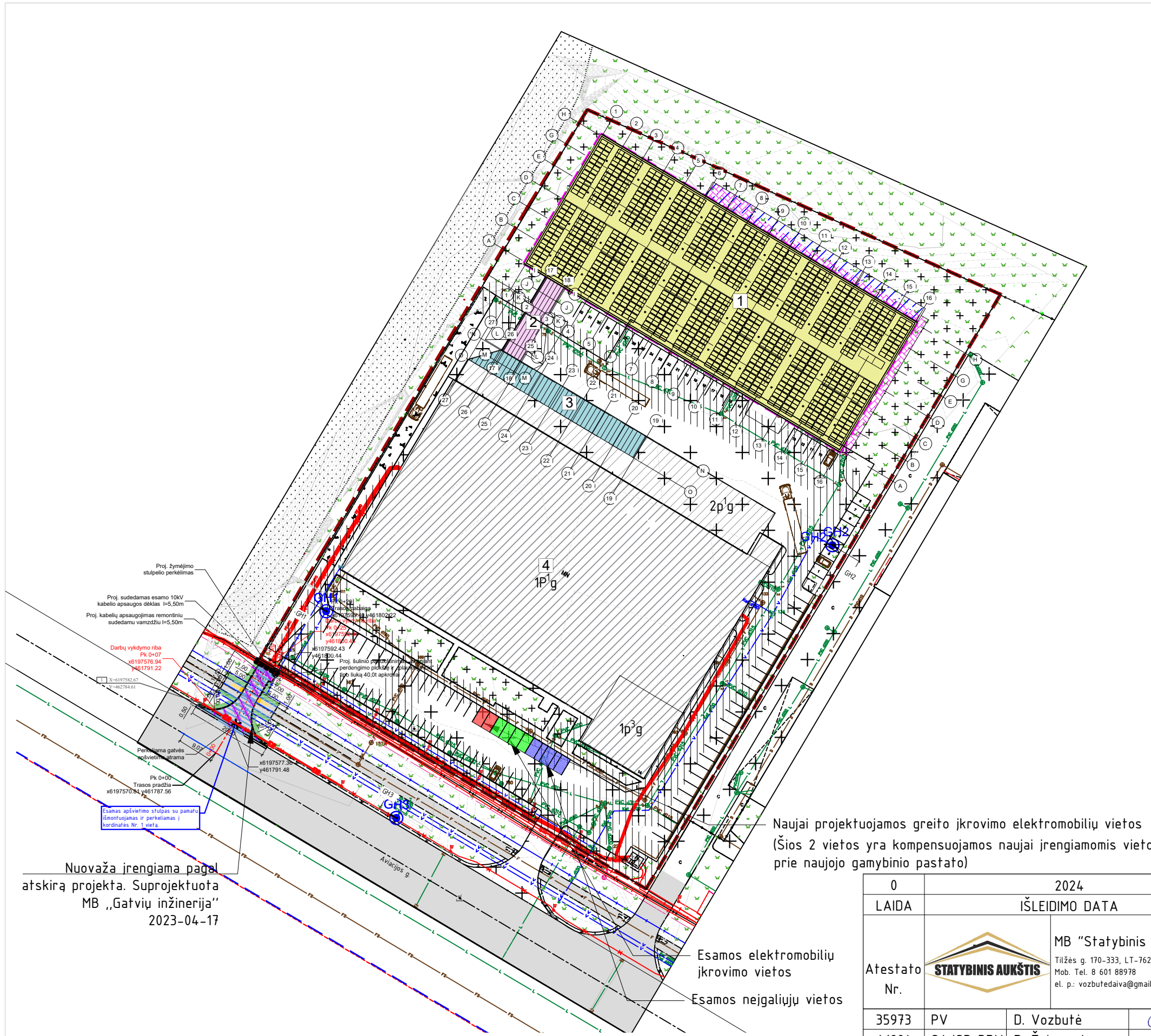
PAGRINDINIAI RODIKLIAI

Pavadinimas	Rodiklis	Maksimalios vertės	Mato vnt.
SKLYPO RODIKLIAI			
Sklypo plotas	17915	-	m <sup>2</sup>
Sklypo užstatymo intensyvumas	51,2	300%	%
Sklypo užstatymo tankumas	52,6	80%	%
Sklypo užstatymo tūrio tankis	402,9	1000%	%
Sklypo apželdintas plotas	2546,11 / 14,2	10	m <sup>2</sup> /%
Projektuojamų automobilių stovėjimo vietų skaičius	32	-	vnt.
NAUJO GAMYBOS PASKIRTIES PASTATO (1) RODIKLIAI			
Pastato užstatymo plotas	3312	-	m <sup>2</sup>
Bendras plotas	3440,76	-	m <sup>2</sup>
Naudingas plotas	-	-	m <sup>2</sup>
Pagrindinis plotas	2991,47	-	m <sup>2</sup>
Pagalbinis plotas	449,29	-	m <sup>2</sup>
Garažų plotas	-	-	m <sup>2</sup>
Pastato tūris	28741,29	-	m <sup>3</sup>
Aukštų skaičius	1	-	vnt.
Pastato aukštis	11,59	-	m
Energinio naudingumo klasė	Netaikoma	-	-
NAUJOS STOGINĖS (2) RODIKLIAI			
Pastato užstatymo plotas	125,42	-	m <sup>2</sup>
Pastato aukštis	5,96	-	m
NAUJOS STOGINĖS (3) RODIKLIAI			
Pastato užstatymo plotas	262,51	-	m <sup>2</sup>
Pastato aukštis	7,04	-	m

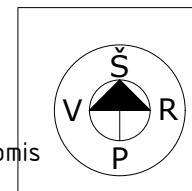
- PASTABOS:
- Sklypo plane matmenys nurodyti metrais (m).
  - Projektuojamas pastatas atvaizduojamas stogo planu. Atstumai nuo pastato iki sklypo ribos matuojami nuo išorinės sienos. Koordinatės rodo sklypo kampus ir ašiu susikirtimo vieta.
  - Vadovaujantis STR 2.06.04:2014 „Gatvės ir vietinės reikšmės keliai“ sklype turi būti numatyta ne mažiau kaip 30 automobilių stovėjimo vietų. 2 iš jų bus įrengiamos kaip itin greito elektromobilių įkrovimo vietos esamoje automobilių stovėjimo aikštelėje. Kadangi 2 automobilių vietos yra keičiamos iš paprastų stovėjimo vietų į elektromobilių įkrovimo vietas ir 2 esamos automobilių vietos yra naikinamos, jos bus kompensuojamos naujai įrengtoje automobilių stovėjimo aikštelėje. Viso įrengiamos 32 automobilių stovėjimo vietos. Automobilių stovėjimo vietos turi būti nuo sklypo ribos ne arčiau kaip nei 1 metras.
  - Želdynai turi užimti ne mažiau kaip 10%. Projektuojama 14,21% (2546,11m<sup>2</sup>) žemės sklypo ploto.
  - Projektuojamas pastatas gamybos paskirties. 86,93% patalpų užima pagrindinis plotas ir 13,07% užima pagalbinis plotas.
  - Projektas atitinka statybos techninius reglamentus bei ekologinius, higieninius bei priešgaisrinius reikalavimus.

0	2024		VIEŠINIMUI	
LAIDA	IŠLEIDIMO DATA		STATUSAS. IŠLEIDIMO PRIEŽASTIS (JEI TAIKOMA)	
Atestato Nr.		MB "Statybinis aukštis" Tilžės g. 170-333, LT-76296 Šiauliai Mob. Tel. 8 601 88978 el. p.: vozbutedaiva@gmail.com	STATINIO PROJEKTO PAVADINIMAS Gamybos, pramonės paskirties pastato, dviejų inžinerinių statinių (stoginių) statybos ir plokščio horizontalaus inžinerinio statinio (aikštelės) rekonstravimo, Aviacijos g. 14, Šiauliai, projektiniai pasiūlymai. Unikalus žemės sklypo numeris: 4400-2403-4697, kadastrinis nr.:2901/0017:75 Šiauliai m. k.v. ir unikalus daikto numeris: 4400:5272:3074	
35973	PV	D. Vozbutė	DOKUMENTO PAVADINIMAS	
A1824	SA/SP PDV	D. Žebrauskas	SKLYPO PLANAS M1:1000	
-	Proj.	A. Leliukas	DOKUMENTO ŽYMUO	
LT	STATYTOJAS IR (ARBA) UŽSAKOVAS		23135-01-PP.B-02	
	UAB „RD Signs“		LAPAS	LAPŲ
			1	1





SUTARTINIAI ŽENKLAI	
	Sklypo ribos (unikalus sklypo nr.: 4400-2403-4697)
	Projektuojamas gamybos paskirties pastatas (1)
	Projektuojama stoginė (2)
	Projektuojama stoginė (3)
	Esamas pastatas sklype
	Esami hidrantai
	Apsaugos zona
	Esamas dujotiekis (apsaugos zona - po 2m nuo vamzdyno ašies)
	Esamas ryšių kabelis (apsaugos zona - po 1m nuo požeminio kabelio trasos)
	Esamas aukštos įtampos 10.0kV elektros kabelis (apsaugos zona - po 1m nuo požeminio kabelio trasos)
	Esamas 0.4kV elektros kabelis (apsaugos zona - po 1m nuo požeminio kabelio trasos)
	Esami buitinių nuotekų tinklai (apsaugos zona - po 5m abipus vamzdyno ašies)
	Esami vandentiekio tinklai (apsaugos zona - po 5m arba 2,5m abipus vamzdyno ašies)
	Esami lietaus nuotekų kanalizacija (apsaugos zona - po 10m abipus vamzdyno ašies)
	Esami lietaus nuotekų kanalizacija (apsaugos zona - po 2,5m abipus vamzdyno ašies)



Naujai projektuojamos greito įkrovimo elektromobilių vietos (Šios 2 vietos yra kompensuojamos naujai įrengiamomis vietomis prie naujojo gamybinio pastato)

Esamos elektromobilių įkrovimo vietos  
Esamos neįgalųjų vietos

Nuovaža įrengiama pagal atskirą projektą. Suprojektuota MB „Gatvių inžinerija“ 2023-04-17

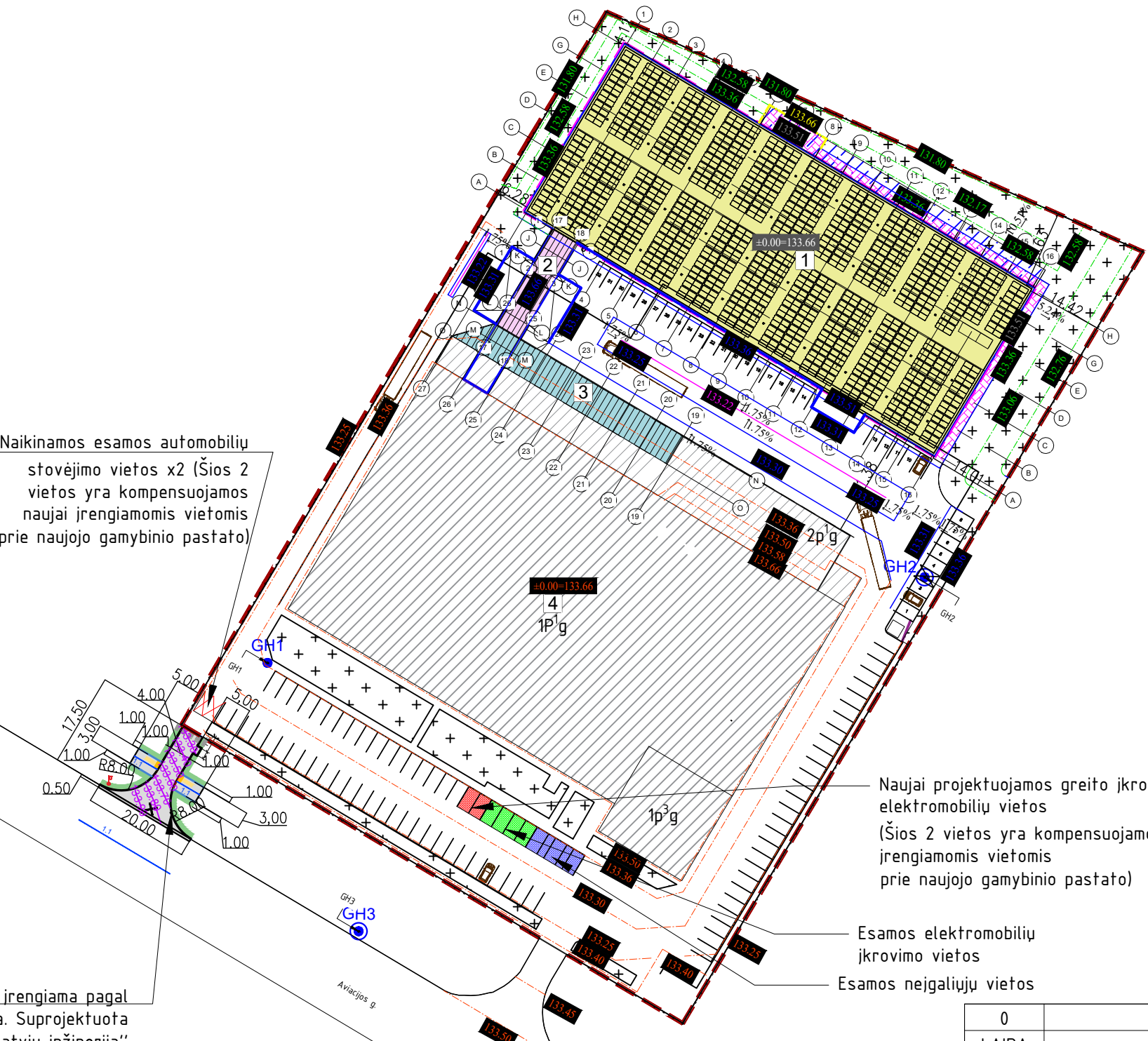
- PASTABOS:**
1. Gauti leidimą žemės kasimo darbams prieš vykdant žemės kasimo darbus.
  2. Paklojus vandentiekio ir nuotekų tinklus, atlikti tinklų kontrolinę geodezinę nuotrauką analoginėje ir skaitmeninėje formose.
  3. LR specialiuju žemės naudojimo sąlygų įstatymo (2019-06-06, Nr.XIII-2166) nustatyta tvarka privaloma įregistruoti suprojektuotų ir įvykdytų nuotekų tinklų ir įrenginių specialiasias žemės naudojimo sąlygas.
  4. Projektas atitinka statybos techninius reglamentus bei ekologinius, higieninius bei priešgaisrinius reikalavimus.

0 LAIDA		2024 IŠLEIDIMO DATA		VIEŠINIMUI STATUSAS. IŠLEIDIMO PRIEŽASTIS (JEI TAIKOMA)	
Atestato Nr.		<b>MB "Statybinis aukštis"</b> Tilžės g. 170-333, LT-76296 Šiauliai Mob. Tel. 8 601 88978 el. p.: vozbutedaiva@gmail.com		STATINIO PROJEKTO PAVADINIMAS Gamybos, pramonės paskirties pastato, dviejų inžinerinių statinių (stoginių) statybos ir plokščio horizontalaus inžinerinio statinio (aikštelės) rekonstravimo, Aviacijos g. 14, Šiauliai, projektiniai pasiūlymai. Unikalus žemės sklypo numeris: 4400-2403-4697, kadastrinis nr.:2901/0017:75 Šiauliai m. k.v. ir unikalus daikto numeris: 4400:5272:3074	
		35973	PV	D. Vozbutė	
A1824	SA/SP PDV	D. Žebrauskas		LAIDA	
-	Proj.	A. Leliukas		0	
LT	STATYTOJAS IR (ARBA) UŽSAKOVAS		DOKUMENTO ŽYMUO		LAPAS
	UAB „RD Signs“		23135-01-PP.B-03		LAPŲ
				1	1

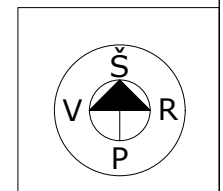
Naikinamos esamos automobilių stovėjimo vietos x2 (Šios 2 vietos yra kompensuojamos naujai įrengiamomis vietomis prie naujojo gamybinio pastato)

Nuovaža įrengiama pagal atskirą projektą. Suprojektuota MB „Gatvių inžinerija“ 2023-04-17

- PASTABOS:**
1. Sklypo plane matmenys nurodyti metrais (m).
  2. Projektuojamas pastatas atvaizduojamas stogo planu. Atstumai nuo pastato iki sklypo ribos matuojami nuo pastato kampu.
  3. Želdynai turi užimti ne mažiau kaip 10%. Projektuojama 14,21% (2546,11m<sup>2</sup>) žemės sklypo ploto.
  4. Projektas atitinka statybos techninius reglamentus bei ekologinius, higieninius bei priešgaisrinius reikalavimus.



SUTARTINIAI ŽENKLAI	
	Sklypo ribos (unikalus sklypo nr.: 4400-2403-4697)
	Užstatymo zona naujo gamybinio pastato
	Projektuojamas takas prie naujo gamybinio pastato 222m <sup>2</sup>
	Projektuojama pastogė 233m <sup>2</sup>
	Projektuojami želdiniai (sklype 1797 m <sup>2</sup> )
	Projektuojamas gamybos paskirties pastatas (1)
	Projektuojama stoginė (2)
	Projektuojama stoginė (3)
	Esamas pastatas sklype
	Esamos sklypo altitudės
	Projektuojamos važiuojamosios dalies altitudės
	Projektuojami vandeniui subėgti trapai
	Projektuojamas takelis aplink pastatą
	Projektuojamos želdynų altitudės
	Atraminė sienutė
	Nuolydžiai



Naujai projektuojamos greito įkrovimo elektromobilių vietos (Šios 2 vietos yra kompensuojamos naujai įrengiamomis vietomis prie naujojo gamybinio pastato)

Esamos elektromobilių įkrovimo vietos

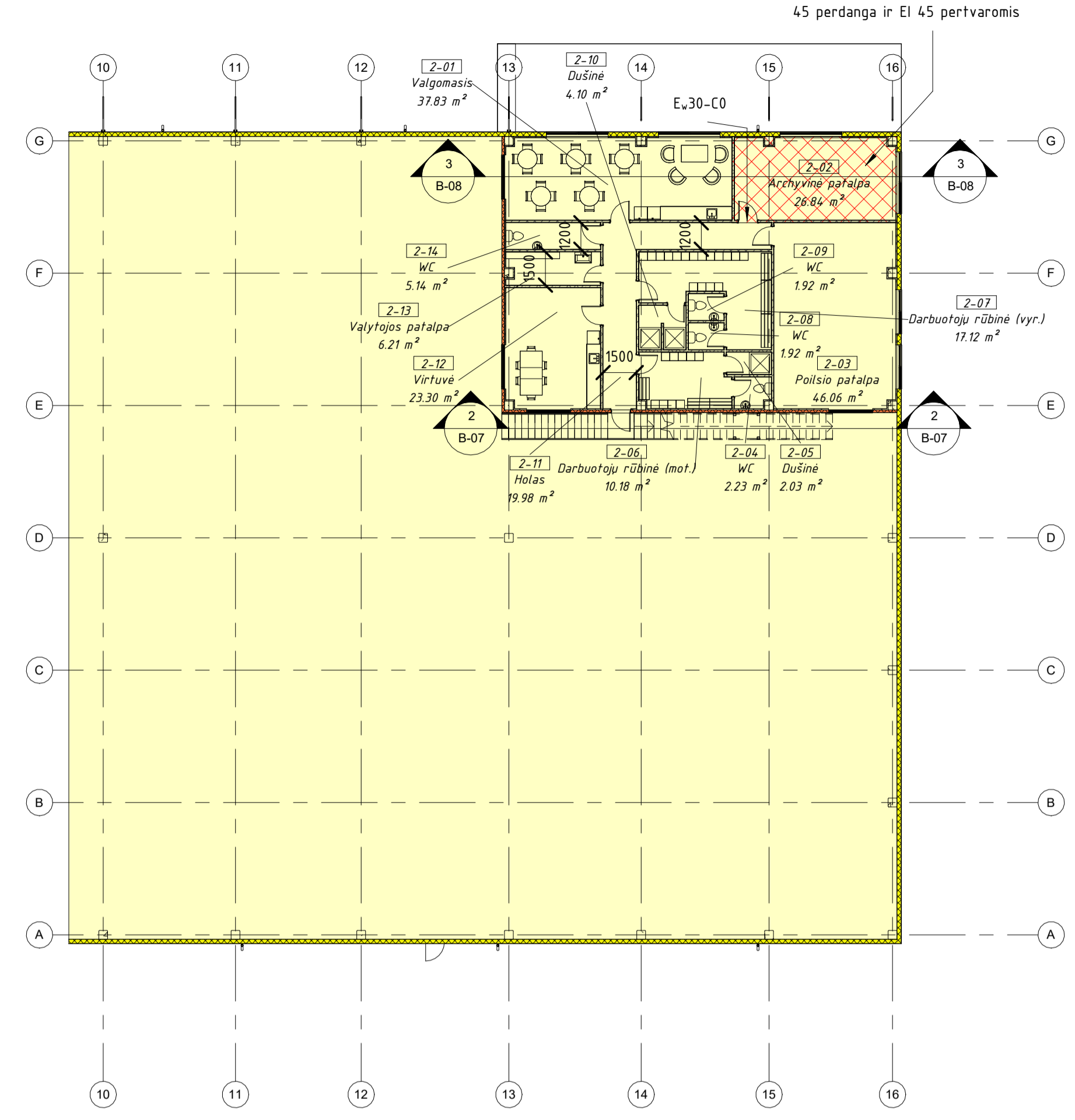
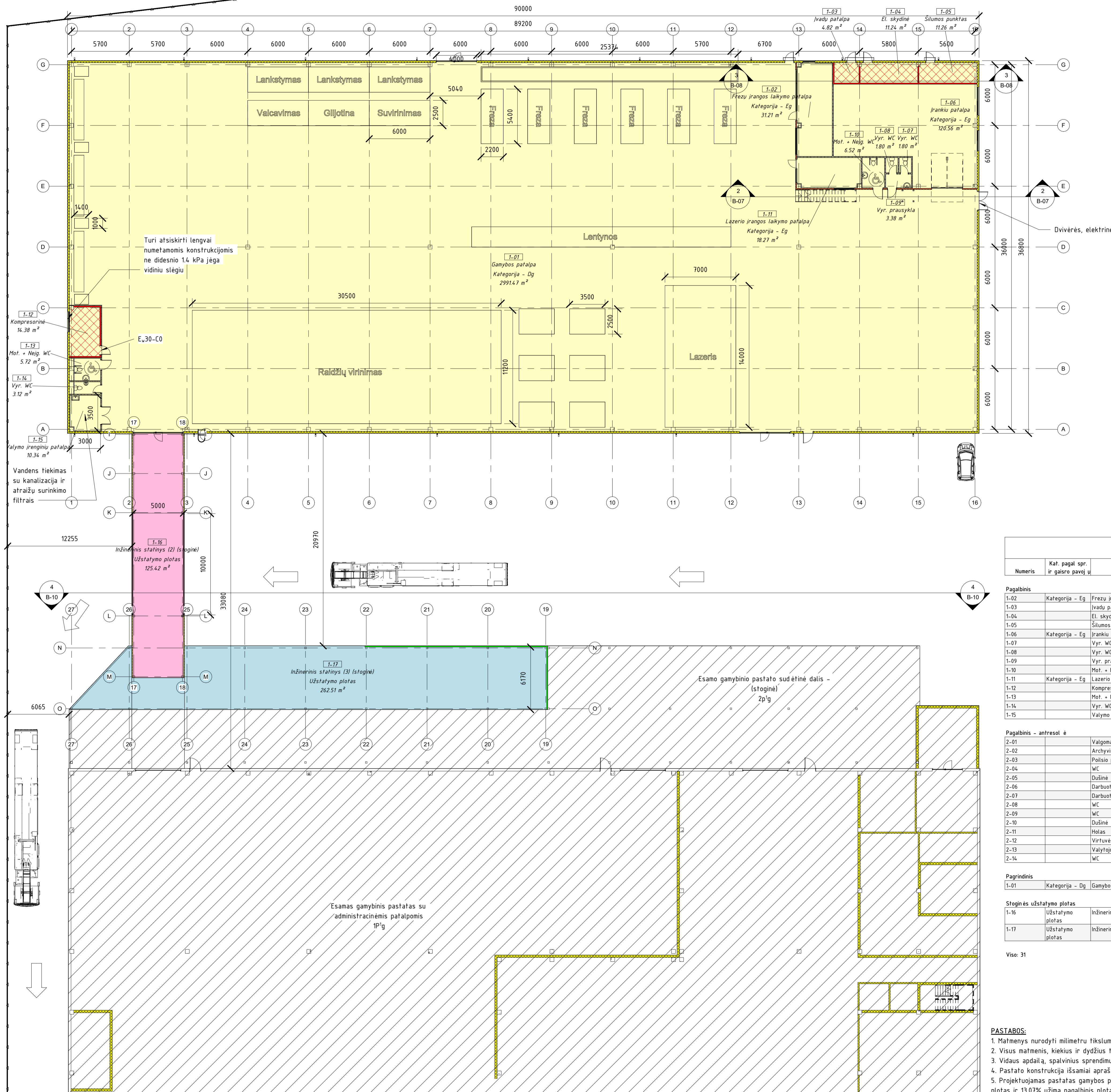
Esamos neįgalųjų vietos

0	2024			VIEŠINIMUI	
LAIDA	IŠLEIDIMO DATA			STATUSAS. IŠLEIDIMO PRIEŽASTIS (JEI TAIKOMA)	
Atestato Nr.		MB "Statybinis aukštis" Tilžės g. 170-333, LT-76296 Šiauliai Mob. Tel. 8 601 88978 el. p.: vozbutedaiva@gmail.com		STATINIO PROJEKTO PAVADINIMAS Gamybos, pramonės paskirties pastato, dviejų inžinerinių statinių (stoginių) statybos ir plokščio horizontalaus inžinerinio statinio (aikštelės) rekonstravimo, Aviacijos g. 14, Šiauliai, projektiniai pasiūlymai. Unikalus žemės sklypo numeris: 4400-2403-4697, kadastrinis nr.:2901/0017:75 Šiauliai m. k.v. ir unikalus daikto numeris: 4400:5272:3074	
35973	PV	D. Vozbutė		DOKUMENTO PAVADINIMAS	LAIDA
A1824	SA/SP PDV	D. Žebrauskas		VERTIKALINIS SKLYPO PLANAS M1:1000	
-	Proj.	A. Leliukas		DOKUMENTO ŽYMUO	LAPAS LAPŲ
LT	STATYTOJAS IR (ARBA) UŽSAKOVAS UAB „RD Signs“			23135-01-PP.B-04	1 1



**1 Pirmo aukšto planas B-05**  
1 : 200

**2 Antresolės aukšto planas B-05**  
1 : 200



PATALPŲ PAVADINIMAI				
Numeris	Kat. pagal spr. ir gaisro pavojų	Pavadinimas	Ploštas	Kategorija
<b>Pagalbinis</b>				
1-02	Kategorija - Eg	Frezu įrangos laikymo patalpa	3121 m²	Pagalbinis
1-03		Ivadu patalpa	4.82 m²	Pagalbinis
1-04		El. skydinė	1124 m²	Pagalbinis
1-05		Sėmos punktas	1126 m²	Pagalbinis
1-06	Kategorija - Eg	Rankiu patalpa	12056 m²	Pagalbinis
1-07		Vyr. WC	180 m²	Pagalbinis
1-08		Vyr. WC	180 m²	Pagalbinis
1-09		Vyr. prausykla	3.38 m²	Pagalbinis
1-10		Mot. + Neig. WC	6.52 m²	Pagalbinis
1-11	Kategorija - Eg	Lazero įrangos laikymo patalpa	1827 m²	Pagalbinis
1-12		Kompresorinė	14.38 m²	Pagalbinis
1-13		Mot. + Neig. WC	5.72 m²	Pagalbinis
1-14		Vyr. WC	3.12 m²	Pagalbinis
1-15		Valymo įrenginių patalpa	10.34 m²	Pagalbinis
		<b>244.42 m²</b>		
<b>Pagalbinis - antresolė</b>				
2-01		Valgomasis	37.83 m²	Pagalbinis - antresolė
2-02		Archyvinė patalpa	26.84 m²	Pagalbinis - antresolė
2-03		Pailsio patalpa	4.606 m²	Pagalbinis - antresolė
2-04		WC	2.23 m²	Pagalbinis - antresolė
2-05		Dušinė	2.03 m²	Pagalbinis - antresolė
2-06		Darbuotojų rūbinė (mot.)	10.18 m²	Pagalbinis - antresolė
2-07		Darbuotojų rūbinė (vyr.)	17.12 m²	Pagalbinis - antresolė
2-08		WC	1.92 m²	Pagalbinis - antresolė
2-09		WC	1.92 m²	Pagalbinis - antresolė
2-10		Dušinė	4.10 m²	Pagalbinis - antresolė
2-11		Holas	19.98 m²	Pagalbinis - antresolė
2-12		Virtuvė	23.30 m²	Pagalbinis - antresolė
2-13		Valytojų patalpa	6.21 m²	Pagalbinis - antresolė
2-14		WC	5.14 m²	Pagalbinis - antresolė
		<b>204.81 m²</b>		
<b>Pagrindinis</b>				
1-01	Kategorija - Dg	Gamybos patalpa	299147 m²	Pagrindinis
		<b>299147 m²</b>		
<b>Stoginės užstatymo plotas</b>				
1-16		Inžinerinis statinys (2) (stoginė)	125.42 m²	Stoginės užstatymo plotas
1-17		Inžinerinis statinys (3) (stoginė)	262.51 m²	Stoginės užstatymo plotas
		<b>387.93 m²</b>		
		<b>3828.69 m²</b>		

**SUTARTINIAI ŽYMĖJIMAI - 1:200**

- Projektuojamas gamybos paskirties pastatas (1)
- Projektuojama stoginė (2)
- Projektuojama stoginė (3)
- Esamas gamybinis pastatas IP'g
- Išorinės siena "Sandwich panel SP2E 200 X-PIR Energy" - 200mm
- Vidinės siena "Sandwich panel SP2E 120 X-PIR Energy" - 120mm
- Gipso kartono pertvara EI 60 - 125mm
- Gipso kartono pertvara - 62.5mm
- Gipso kartono pertvara + Mėlynas Gipsas iš abiejų pusių EI 60 - 125mm
- Gipso kartono pertvara + Mėlynas Gipsas iš vienos pusės EI 60 - 125mm
- Gipso kartono pertvara + Mėlynas Gipsas - 62.5mm
- Profiliuotos skardos sandwich plokštės iš 120mm stoginė (3)
- Mūrinė siena - 125mm
- Mūrinė siena + mėlynas gipsas - 200mm
- Mūrinė siena + baltas gipsas - 200mm
- Patalpų 1-3, 1-4, 1-5, 1-12 ir 2-02 pertvaros turi būti EI 45 ir perdanga REI 45

- PASTABOS:**
- Matmenys nurodyti milimetru tikslumu (mm).
  - Visus matmenis, kiekius ir dydžius fiksuoti vietoje.
  - Vidaus apdaila, spalvinis sprendimas pasirenka/keičia užsakovas.
  - Pastato konstrukcija išsamiai aprašyta aiškinamajame rašte.
  - Projektuojamas pastatas gamybos paskirties. 86.93% patalpų užima pagrindinis plotas ir 13.07% užima pagalbinis plotas.
  - Projektas atitinka visus higieninius, priešgaisrinius ir aplinkosauginius reikalavimus.

0		2024		PROJEKTIŲ PASIŪLYMAI	
LAIDA		IŠLEIDIMO DATA		STATUSAS. IŠLEIDIMO PRIEŽASTIS (JEI TAIKOMA)	
Atestato Nr.	MB "Statybinis aukštis" Tilėlas g. 19b-333, LT-10296 Šiauliai Reg. Tel. 8 401 88978 el. p. vezbutis@statybinisaukstis.lt	Proj. A. Leliukas	D. Vozbutė	STATIONO PROJEKTO PAVADINIMAS Gamybos, pramonės paskirties pastato, dviejų inžinerinių statinių (stoginių) rekonstravimo - Aviacijos g. 14, Šiauliai, projektiniai pasiūlymai Unikalus žemės sklypo numeris: 44300-2403-0091, kadastrinis nr. 2901/0017/15 Šiaulių m. k. v. r. unikalus sklypo numeris: 44300/02/03015	0
35973 PV	D. Vozbutė	DOKUMENTO PAVADINIMAS		LAIDA	
A1824 SP/SA PDV	D. Žebrauskas	Naujo gamybinio aukšto planai ir eksplicijai, MAs			
Proj.	A. Leliukas	indicated			
STATYTOJAS IR (ARBA) UŽSAKOVAS	DOKUMENTO ŽYMUO			LAPAS	LAPŲ
LT	UAB „RD Signs“	23135-PP-B-05		1	1



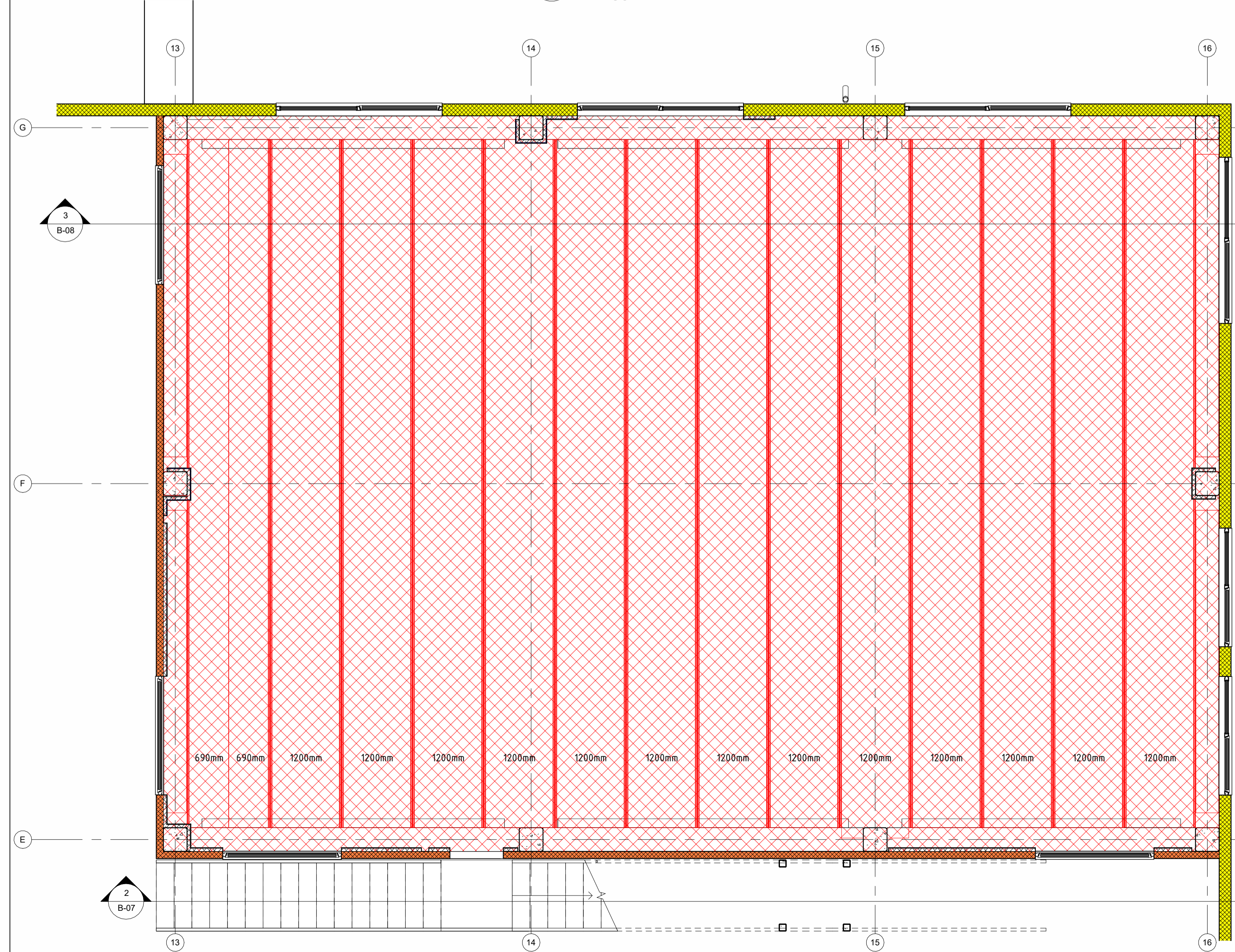




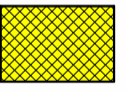




2 Laiptų pjūvis  
1 : 50



1 Antresolės perdangų planas  
1 : 50



SUTARTINIAI ŽYMĖJIMAI BRĖŽINIUI 1 - 1:20M

-  Išorinės siena "Sandwich panel SP2E 200 X-PIR Energy" - 200mm
-  Vidinė siena "Sandwich panel SP2E 120 X-PIR Energy" - 120mm
-  Kiaurymėtosios plokšties 1200mm
-  Kiaurymėtosios plokšties 690mm
-  Antresolės kiaurymėtu plokščių perdanga REI 45


- PASTABOS:**
1. Matmenys nurodyti milimetru tikslumu (mm). Pastato aukščio matmenys nurodyti centimetrų tikslumu (cm). Visus matmenis, kiekius ir dydžius tikslinti vietoje.
  2. Visus matmenis, kiekius ir dydžius tikslinti vietoje.
  3. Vidaus apdailą, spalvinius sprendimus pasirenka/keičia užsakovas.
  4. Projektuojamas pastatas gamybos paskirties. 86.93% patalpų užima pagrindinis plotas ir 13.07% užima pagalbinis plotas.
  6. Projektas atitinka visus higieninius, priešgaisrinius ir aplinkosauginius reikalavimus.

0	2024	PROJEKTIŲ PASIŪLYMAI	
LAIDA	ISLEIDIMO DATA	STATUSAS: ISLEIDIMO PRIEŽASTIS (JEI TAIKOMA)	
Atestato Nr.	MB "Statybinis aukštis" Tel. Nr. 8 601 88978 el. p. vezbutisava@gmail.com	STATYBOS PROJEKTO PAVADINIMAS Gamybos, pramonės paskirties pastato, dviejų inžinerinių statinių (stoginių) statybos ir plokščio horizontalaus inžinerinio statinio (aikštelės) rekonstravimo - Aviacijos g. 14, Šiauliai, projektiniai pasiūlymai. Unikalus žemės sklypo numeris: 44300-2403-4691, kadastrinis nr. 2901/0017/75 Šiaulių m. k. v. r. Unikalus sklypo numeris: 44300/273/3016	
35973	PV	D. Vozbutė	DOKUMENTO PAVADINIMAS
A1824	SP/SA PDV	D. Žebrauskas	Antresolės perdangų planas / antresolės laiptų pjūvis, MAS indicated
	Proj.	A. Leliukas	LAPAS LAPŲ
LT	STATYTOJAS IR (ARBA) UŽSAKOVAS	UAB „RD Signs“	DOKUMENTO ŽYMUO
			23135-PP-B-07
			1 1



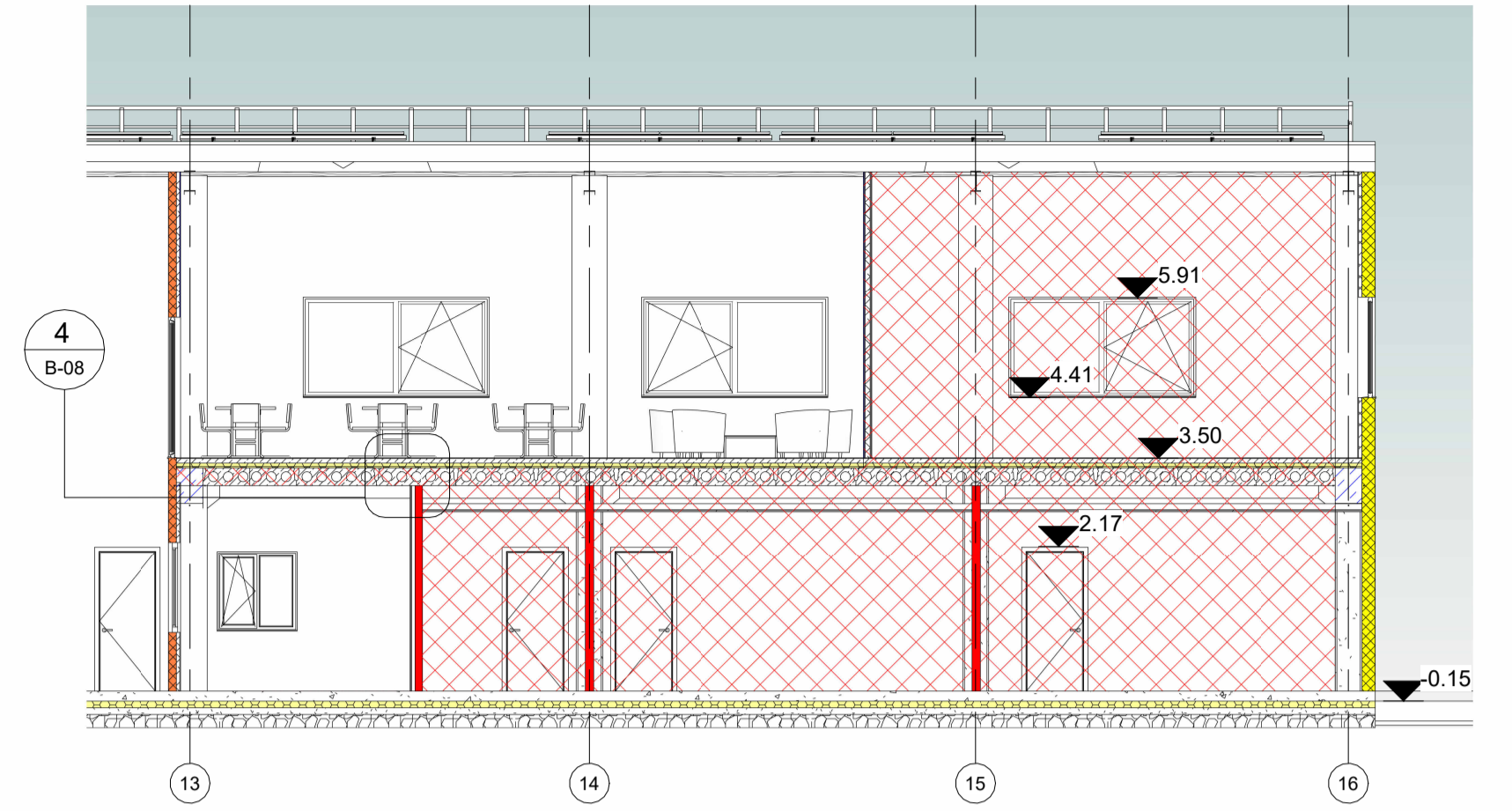
# 1 Stogo planas

1 : 200



# 3 Antresolės pjūvis

1 : 100

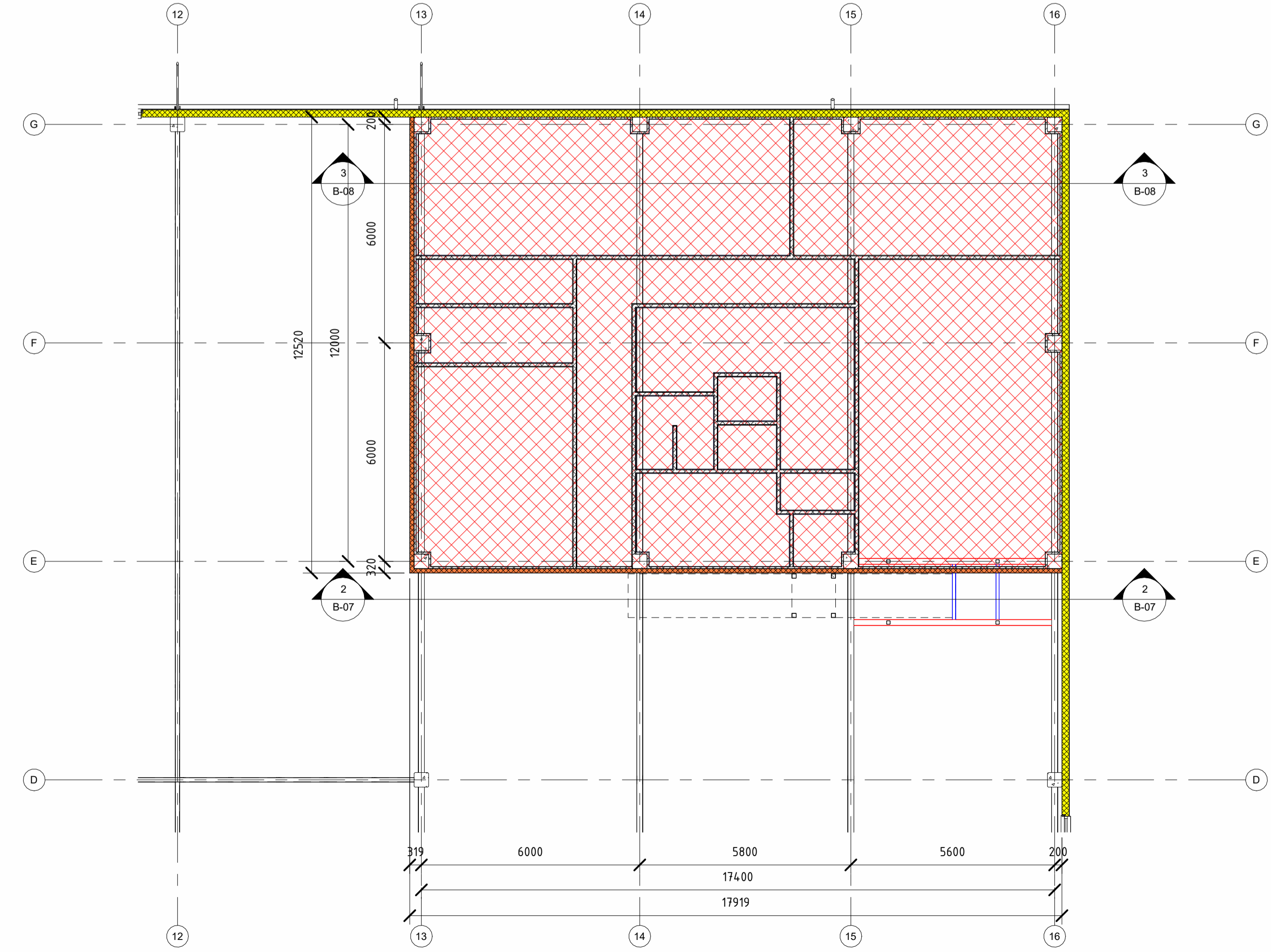


## SUTARTINIAI ŽYMĖJIMAI BRĖŽINIUI 3 - 1:20M

- Išorinės siena "Sandwich panel SP2E 200 X-PIR Energy" - 200mm
- Vidinė siena "Sandwich panel SP2E 120 X-PIR Energy" - 120mm
- Gipso kartono pertvara EI 60 - 125mm
- Gipso kartono pertvara - 62.5mm
- Antresolės grindinys - 150mm
- Kiaurymetoji plokštė REI 45 - 220mm
- Mūrinė siena + baltas gipsas 200mm
- Patalpų 1-3, 1-4, 1-5, 1-12 ir 2-02 pertvaros turi būti EI 45 ir perdanga REI 45

# 2 03 Antresolė 2

1 : 100

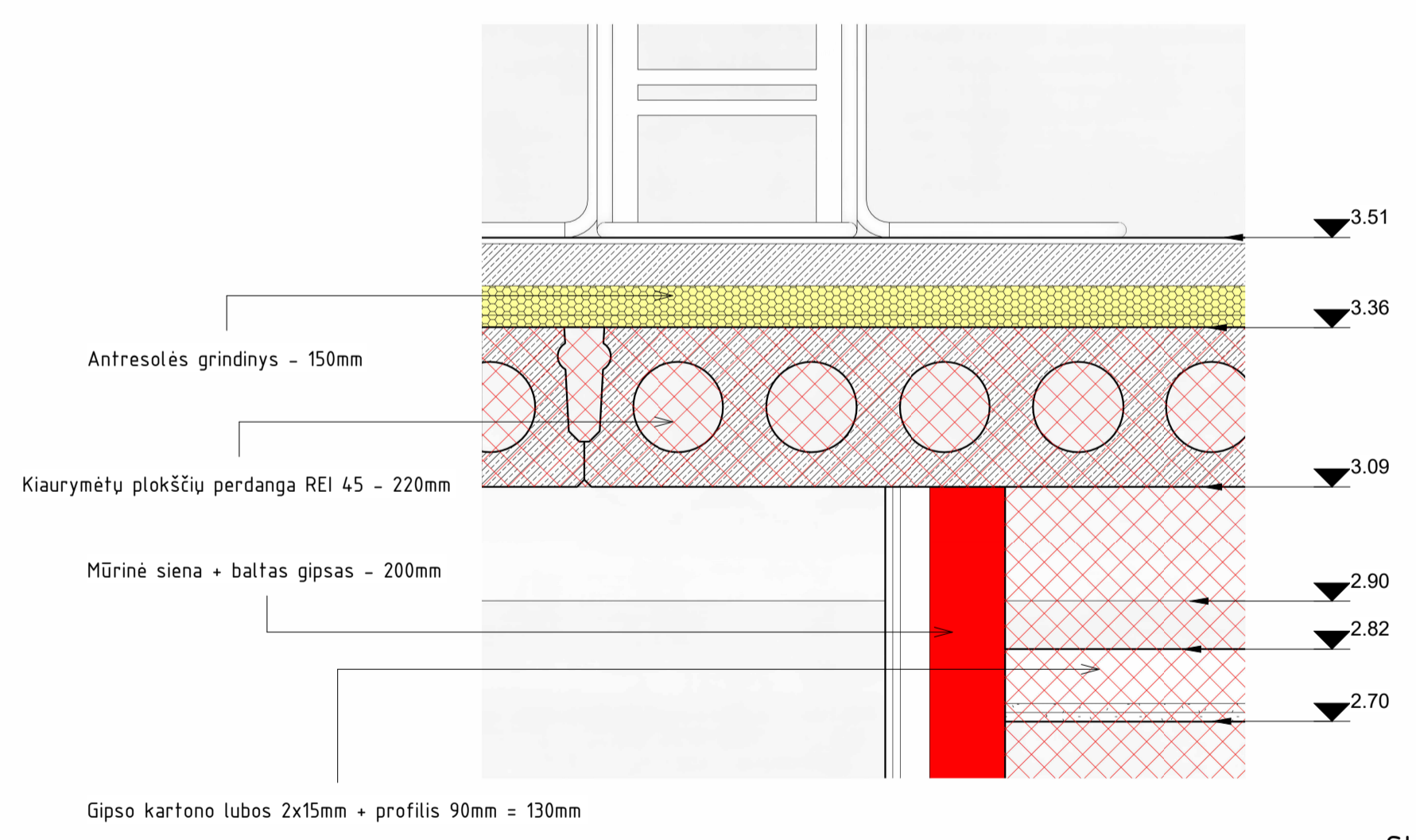


## SUTARTINIAI ŽYMĖJIMAI BRĖŽINIUI 2 - 1:20M

- Išorinės siena "Sandwich panel SP2E 200 X-PIR Energy" - 200mm
- Vidinė siena "Sandwich panel SP2E 120 X-PIR Energy" - 120mm
- Anstažo laikančiosios sijos 305x165x40mm
- Anstažo laikančiosios sijos 152x89x16mm
- Gelžbetoninė kolona 400x400mm
- Gelžinės kolonos laiptų konstrukcijai 120x120mm
- Gelžinės kolonos anstažo konstrukcijai 100x100mm
- Antresolės kiaurymetoji plokštė perdanga REI 45

# 4 Antresolės perdangos pjūvis

1 : 100



## SUTARTINIAI ŽYMĖJIMAI BRĖŽINIUI 4 - 1:20M

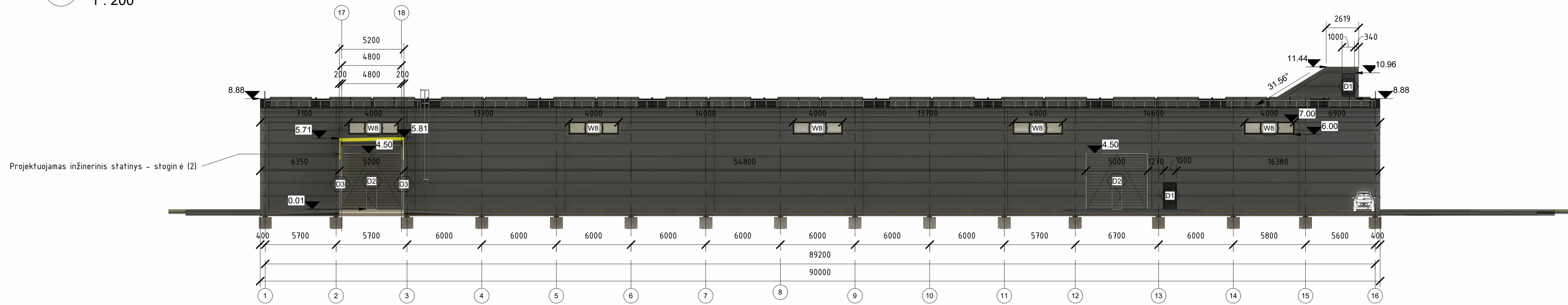
- Antresolės grindinys - 150mm
- Kiaurymetoji plokštė REI 45 - 220mm
- Mūrinė siena + baltas gipsas 200mm
- Patalpų 1-3, 1-4, 1-5, 1-12 ir 2-02 pertvaros turi būti EI 45 ir perdanga REI 45

**PASTABOS:**  
 1. Matmenys nurodyti milimetru tikslumu (mm). Pastato aukščių matmenys nurodyti centimetrų tikslumu (cm). Visus matmenis, kiekius ir dydžius fiksuoti vietoje.  
 2. Visus matmenis, kiekius ir dydžius fiksuoti vietoje.  
 3. Vidaus apdaila, spalvinius sprendimus pasirenka/keičia užsakovas.  
 4. Projektuojamas pastatas gamybos paskirties. 86.93% patalpų užima pagrindinis plotas ir 13.07% užima pagalbinis plotas.  
 6. Projektas atitinka visus higieninius, priešgaisrinius ir aplinkosauginius reikalavimus.

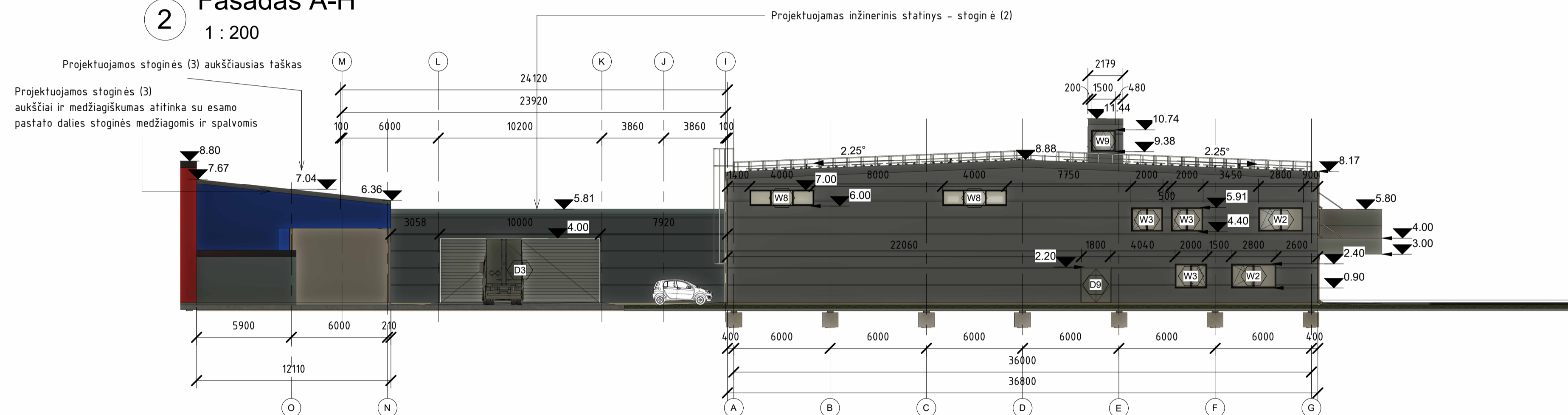
0	2024	PROJEKTO PASIŪLYMAI	
LAIDA	ISLEIDIMO DATA	STATUSAS: ISLEIDIMO PRIEŽASTIS (JEI TAIKOMA)	
Atestato Nr.	MB "Statybinis aukštis" Tėvels g. 190-333, LT-76296 Šiauliai Praš. Tel. 8 601 88978 el. p. vzbubtesava@gmail.com	STATYBINIS AUKŠTIS Gamybos, pramonės paskirties pastato, dviejų inžinerinių statinių (stoginių) statybos ir plokščio horizontalaus inžinerinio statinio (aikštelės) rekonstravimo, Aviacijos g. 14, Šiauliai, projektiniai pasiūlymai (unikalus žemės sklypo numeris: 4400-2403-4691, kadastrinis nr. 2901/0017-75 Šiaulių m. k. v. r. unikalus sklypo numeris: 44005273016)	
35973	PV	D. Vozbutė	DOKUMENTO PAVADINIMAS
A1824	SP/SA PDV	D. Žebrauskas	Stogo planas / antresolės pjūvis ir anstažo laikinčioji konstrukcija, MAS indicated
	Proj.	A. Leliukas	LAPAS LAPŲ
LT	STATYTOJAS IR (ARBA) UŽSAKOVAS	UAB „RD Signs“	0 1 1
			DOKUMENTO ŽYMUO 23135-PP-B-08



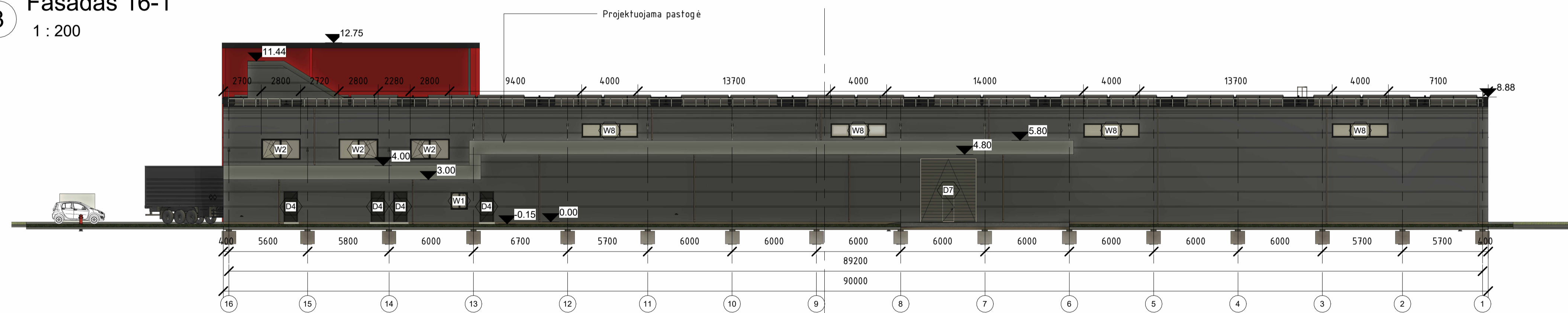
1 Fasadas 1-16  
1 : 200



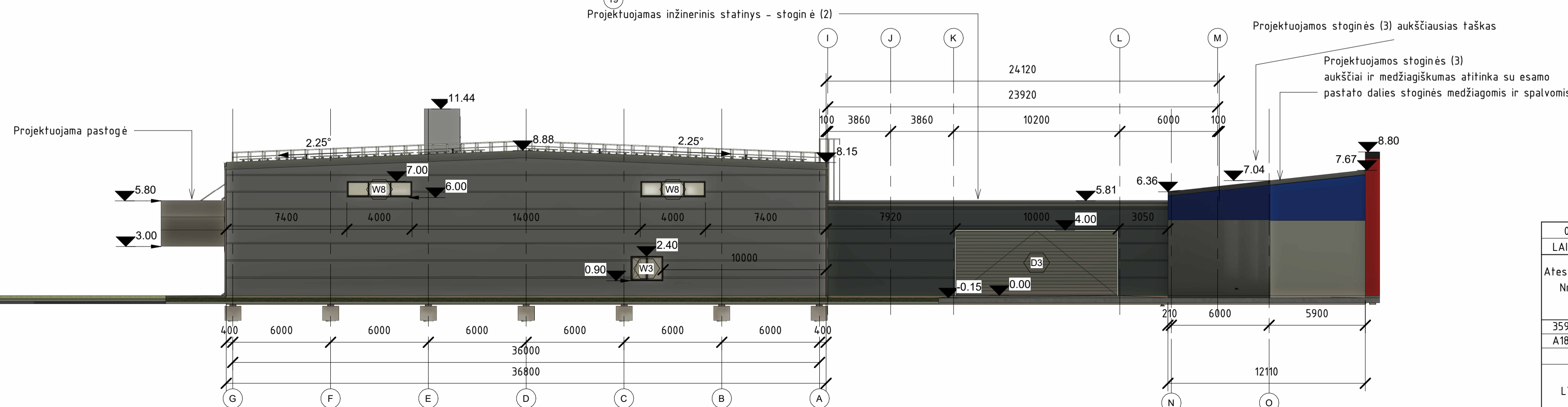
2 Fasadas A-H  
1 : 200



3 Fasadas 16-1  
1 : 200



4 Fasadas H-A  
1 : 200



SUTARTINIAI ŽYMĖJIMAI - 1:20M

- Išorinės siena "Sandwich panel SP2E 200 X-PIR Energy" - 200mm RAL 7015 slate grey
- Inžinerinio statinio - stoginės (2) siena "Sandwich panel SP2B 100 E-PIR Energy" - 100mm RAL 7016 Anthracite Grey
- Inžinerinio statinio - stoginės (3) siena. Profiliuota skarda. Privalo sutapti su esamos stoginės medžiagomis ir spalvomis.

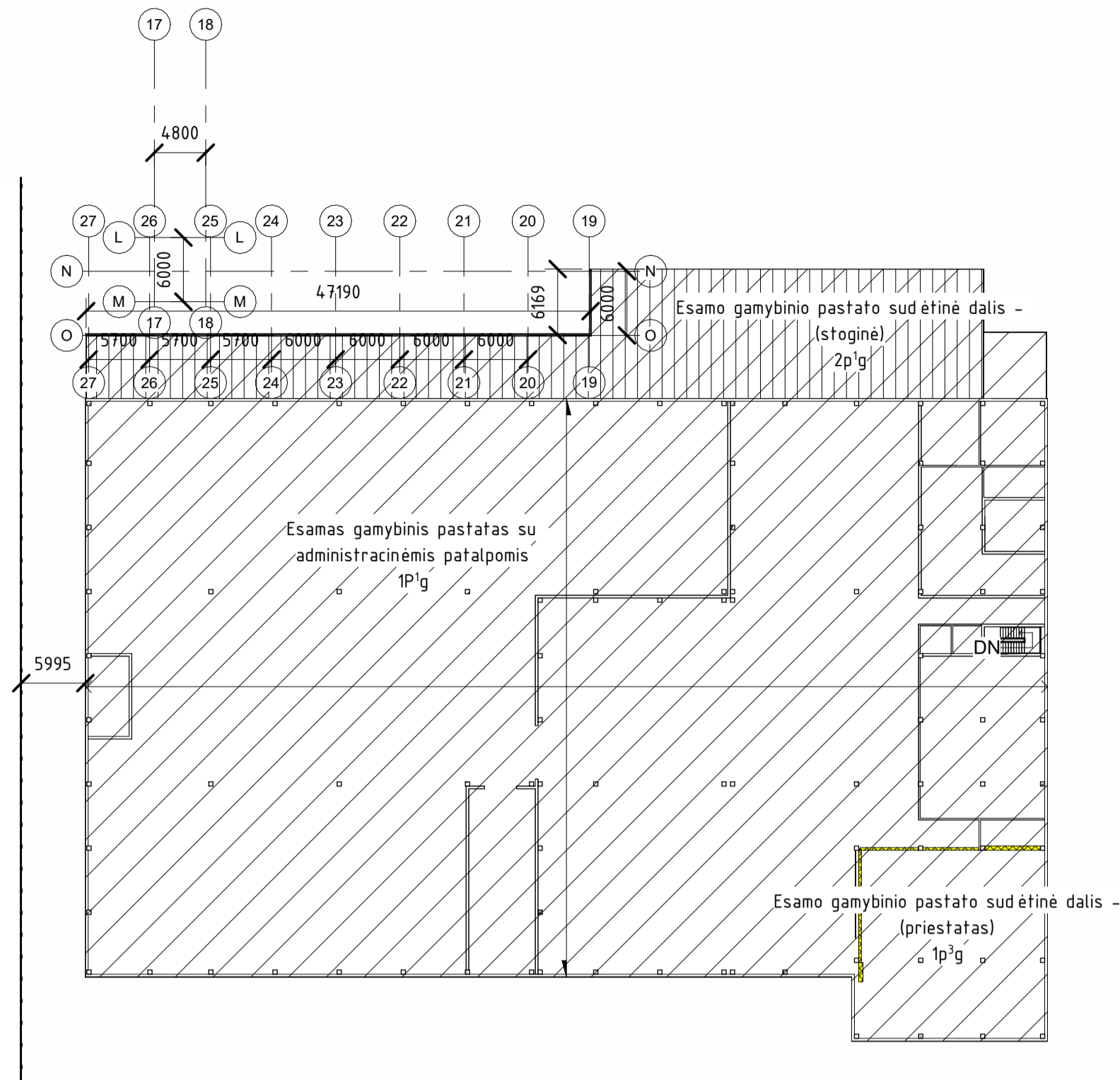
**PASTABOS:**  
 1. Matmenys nurodyti milimetru tikslumu (mm). Pastato aukštis matmenys nurodyti centimetrų tikslumu (cm). Visus matmenis, kiekius ir dydžius tikslinti vietoje.  
 2. Visus matmenis, kiekius ir dydžius tikslinti vietoje.  
 3. Vidaus apdailą, spalvinius sprendimus pasirinkti/keičia užsakovas.  
 4. Projektuojamas pastatas gamybos paskirties. 86.93% patalpu užima pagrindinis plotas ir 13.07% užima pagalbinis plotas.  
 5. Projektas atitinka visus higieninius, priešgaisrinius ir aplinkosauginius reikalavimus.

0	2024	PROJEKTIJAI PASIŪLYMAI	
LAIDA	ISLEIDIMO DATA	STATUSAS. ISLEIDIMO PRIEŽASTIS (JEI TAIKOMA)	
Atestato Nr.	MB "Statybinis aukštis" Tilėlas g. 170-333, LT-10296 Šiauliai Pusl. Tel. 8 601 68978 el. p. vzbuhedava@gmail.com	STATYBINIO PROJEKTO PAVADINIMAS Gamybos, pramonės paskirties pastato, dviejų inžinerinių statinių (stoginių) statybos ir plėšimo horizontalaus inžinerinio statinio (aikštelės) rekonstravimo, Aviacijos g. 14, Šiauliai, projektiniai pasiūlymai. Unikalus žemės sklypo numeris: 44300-2403-4091, kadastrinis nr. 2901/0017/15 Šiaulių m. k. v. r. unikalus skaitis numeris: 443005233016	
35973	PV	D. Vozbutė	DOKUMENTO PAVADINIMAS
A1824	SP/SA PDV	D. Žebrauskas	Fasadai, MAS indicated
	Proj.	A. Leliukas	LAIDA
LT	STATYTOJAS IR (ARBA) UŽSAKOVAS	UAB „RD Signs“	DOKUMENTO ŽYMUO
			23135-PP-B-09
			LAPAS LAPŲ
			1 1

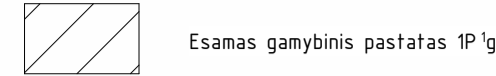


# 1 Esamo gamybinio pastato aukšto planas PRIEŠ

1 : 500

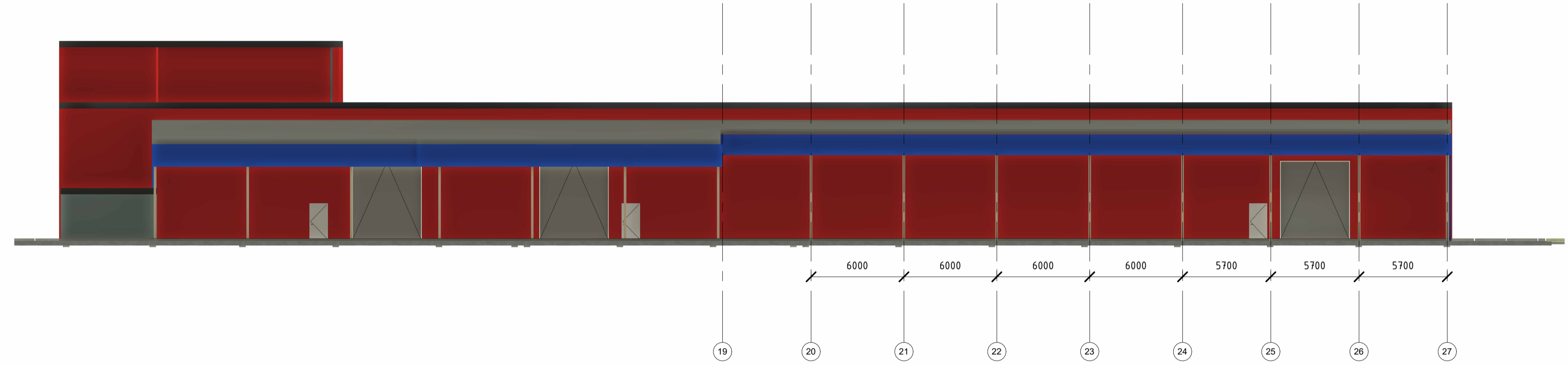


SUTARTINIAI ŽYMĖJIMAI BRĖŽINIUI 1 - 1:20M



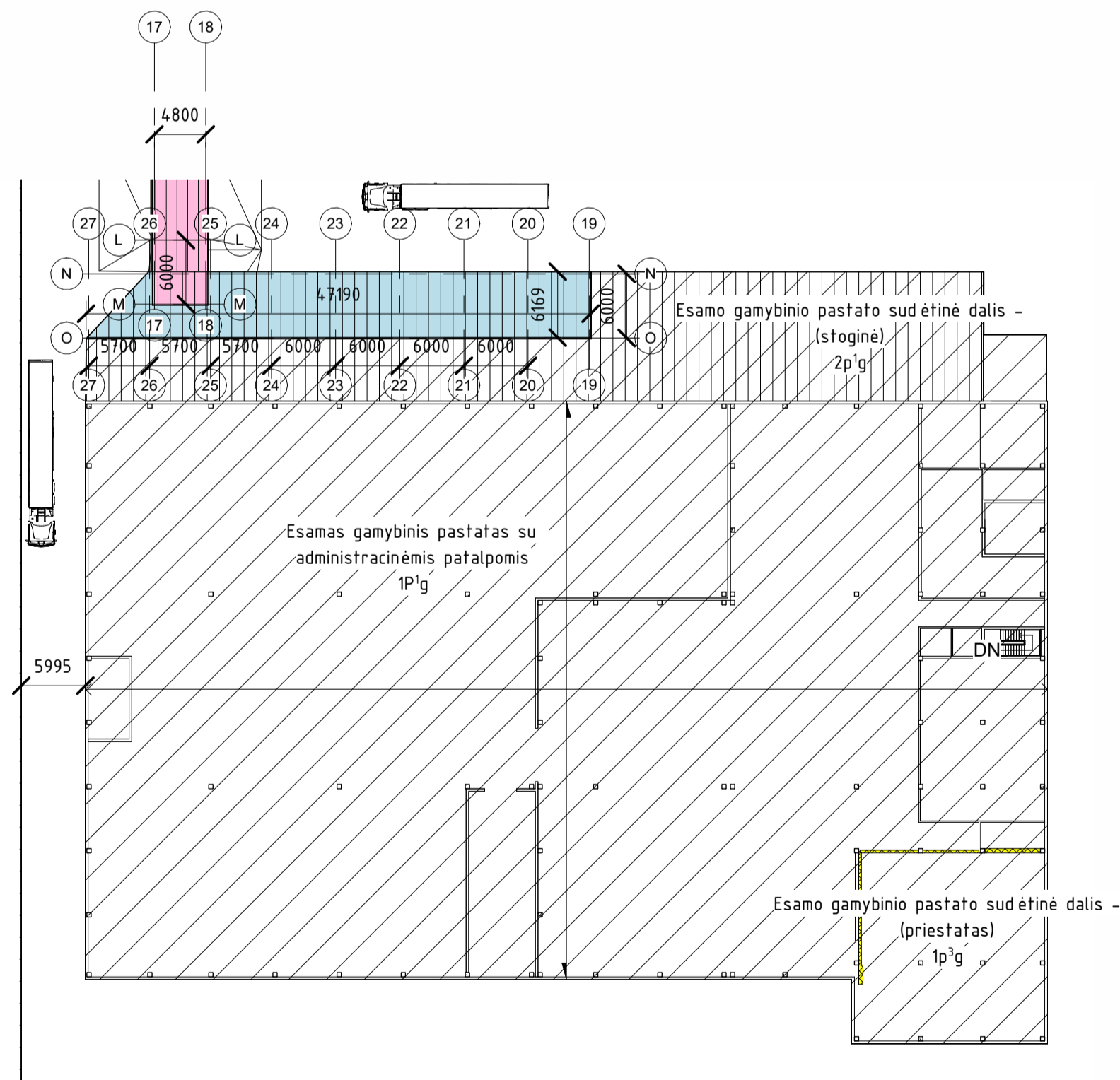
# 2 Fasadas PRIEŠ

1 : 200

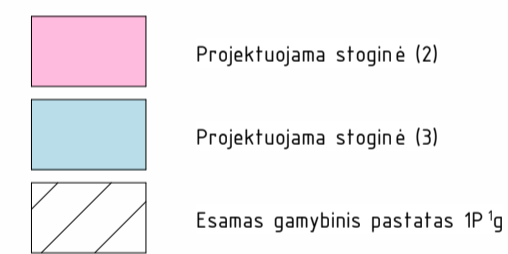


# 3 Esamo gamybinio pastato aukšto planas PO

1 : 500

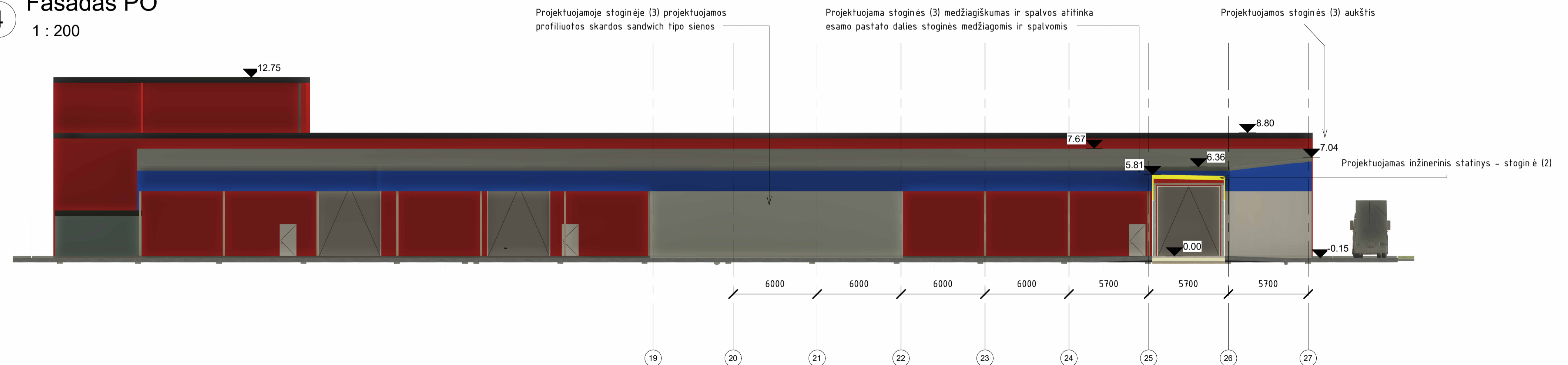


SUTARTINIAI ŽYMĖJIMAI BRĖŽINIUI 3 - 1:20M



# 4 Fasadas PO

1 : 200



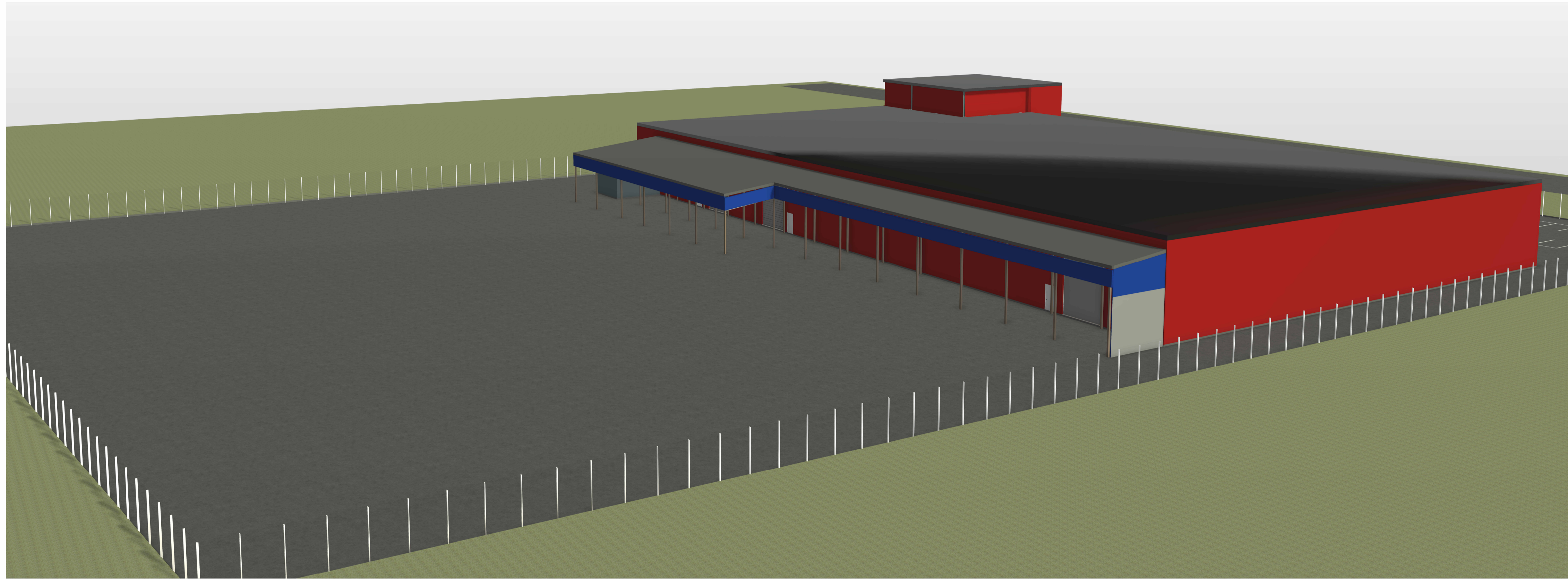
**PASTABOS:**

1. Matmenys nurodyti milimetru tikslumu (mm). Pastato aukš čio matmenys nurodyti centimetrų tikslumu (cm). Visus matmenis, kiekius ir dydžius fikslinti vietoje.
2. Visus matmenis, kiekius ir dydžius fikslinti vietoje.
3. Vidaus apdaila, spalvinius sprendimus pasirenka/keičia užsakovas.
4. Projektuojamas pastatas gamybos paskirties. 86.93% patalpų užima pagrindinis plotas ir 13.07% užima pagalbinis plotas.
6. Projektas atitinka visus higieninius, priešgaisrinius ir aplinkosauginius reikalavimus.


0	2024	PROJEKTIŲ PASIŪLYMAI
LAIDA	ISLEIDIMO DATA	STATUSAS: ISLEIDIMO PRIEŽASTIS (JEI TAIKOMA)
Atestato Nr.	MB "Statybinis aukštis" Tilėsa g. 190-333, LT-76296 Šiauliai Praš. Tel. 8 601 68978 el. p. vzbubedava@gmail.com	STATYBINIO PROJEKTO PAVADINIMAS Gamybos, pramonės paskirties pastato, dviejų inžinerinių statinių (stoginių) statybos ir plėšimo horizontalaus inžinerinio statinio (aikštės) rekonstravimo, Aviacijos g. 14, Šiauliai, projektiniai pasiūlymai. Unikalus žemės sklypo numeris: 44300-2403-4697, kadastrinis nr. 2901/0017-75 Šiauliai m. k. v. r. unikalus sklypo numeris: 44300/2/23015
35973	PV	D. Vozbutė
A1824	SP/SA PDV	D. Žebrauskas
	Proj.	A. Leliukas
LT	STATYTOJAS IR (ARBA) UŽSAKOVAS UAB „RD Signs“	DOKUMENTO ŽYMUO 23135-PP-B-10
		DOKUMENTO PAVADINIMAS Esamo gamybinio pastato fasadas / aukšto planas, MAs indicated
		LAPAS LAPŲ 1 1




1 01 3D Esamas




2 02 3D Projektuojimas



0	2024		PROJEKTIŲ PASIŪLYMAI	
LAIDA	IŠLEIDIMO DATA		STATUSAS. IŠLEIDIMO PRIEŽASTIS (JEI TAIKOMA)	
Atestato Nr.			STATYBOS PROJEKTO PAVADINIMAS Gamybos, pramonės paskirties pastato, dviejų inžinerinių statinių (stoginių) statybos ir plėšimo horizontalaus inžinerinio statinio (aikštelės) rekonstravimo, Aviacijos g. 14, Šiauliai, projektiniai pasiūlymai. Unikalus žemės sklypo numeris: 44300-2403-4097, kadastrinis nr. 2901/0017/75 Šiaulių m. k. v. r. Unikalus sklypo numeris: 44300/272/305a	
35973	PV	D. Vozbutė	DOKUMENTO PAVADINIMAS	
A1824	SP/SA PDV	D. Žebrauskas	Esamas ir projektuojamas 3D vaizdas, M	
	Proj.	A. Leliukas	LAPAS	LAPŲ
LT	STATYTOJAS IR (ARBA) UŽSAKOVAS UAB „RD Signs“		DOKUMENTO ŽYMUO 23135-PP-B-11	1 1

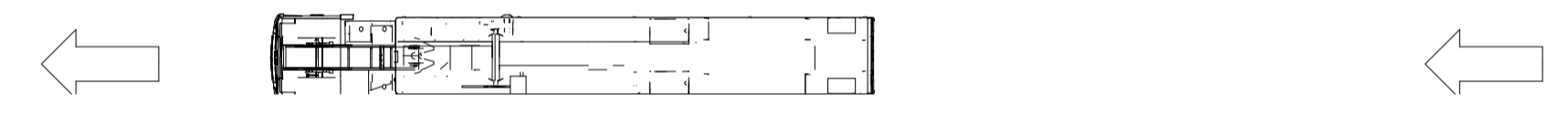
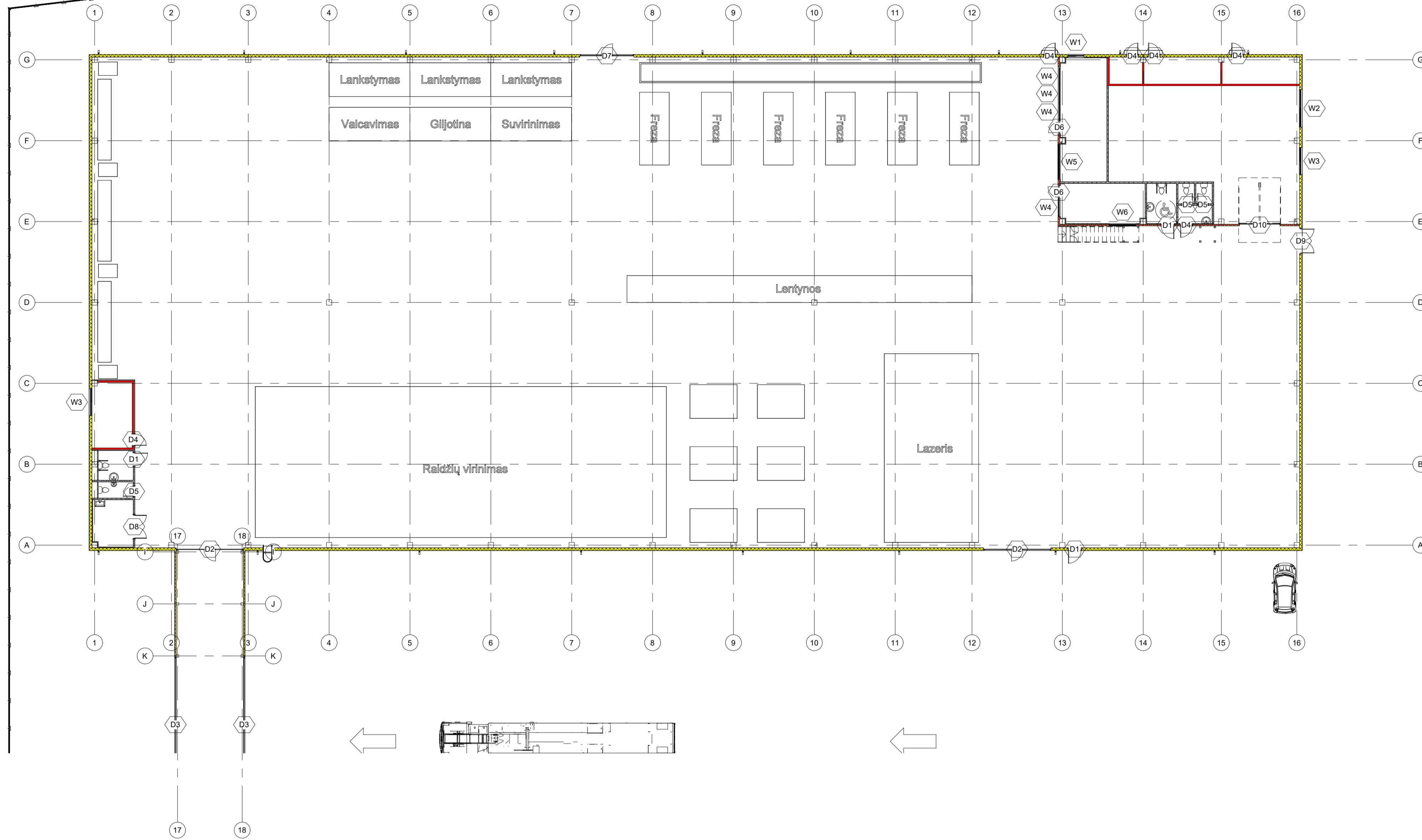




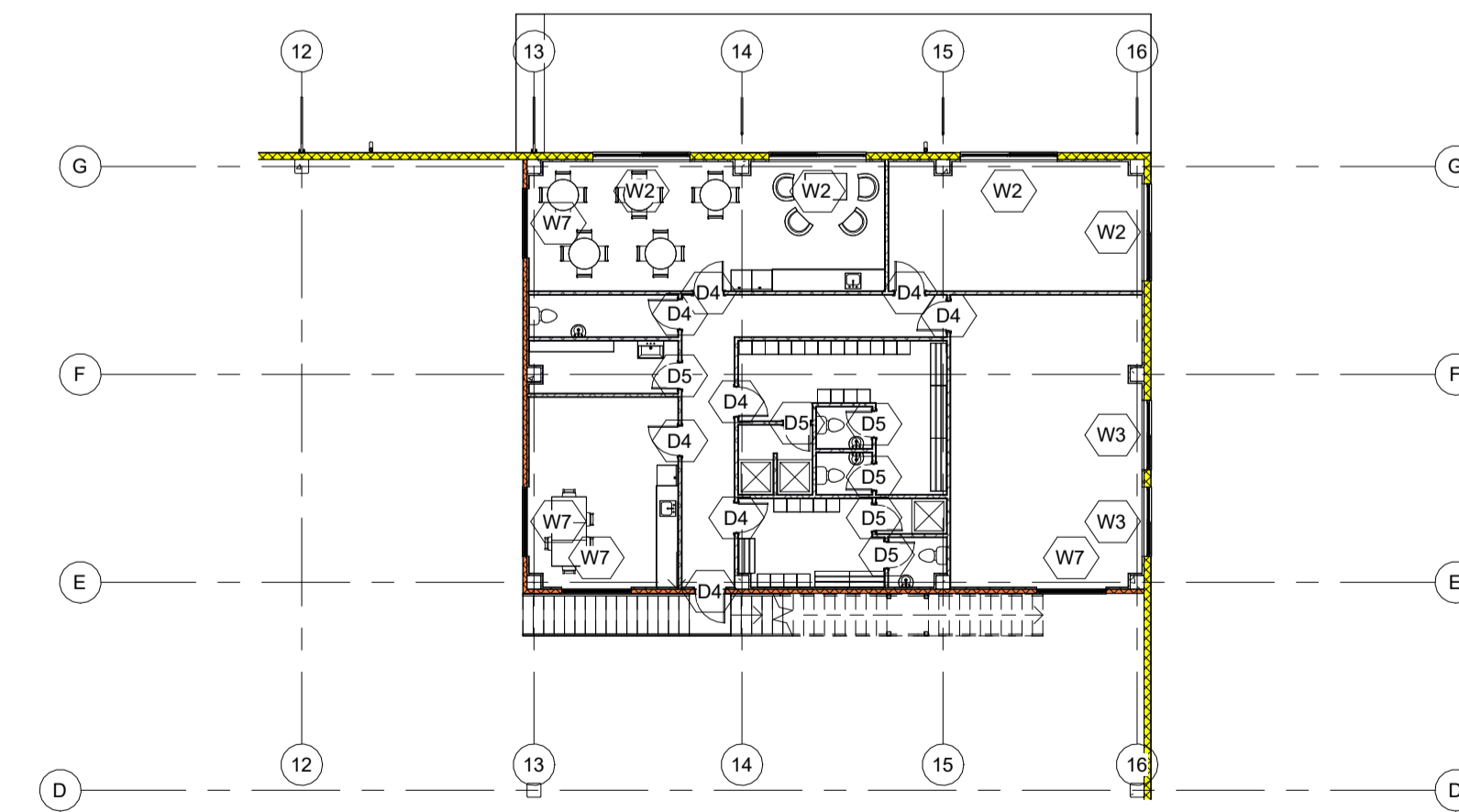
0	2024		PROJEKTIŅAI PASIŪLYMAI	
LAIDA	IŠLEIDIMO DATA		STATUSAS. IŠLEIDIMO PRIEŽASTIS (JEI TAIKOMA)	
Atestato Nr.			STATINŲ PROJEKTO PAVADINIMAS Gamybos, pramonės paskirties pastato, dviejų inžinerinių statinių (stoginių) statybos ir plokščio horizontalaus inžinerinio statinio (aikštės) rekonstravimo, Aviacijos g. 14, Šiauliai, projektiniai pasiūlymai. <small>Unikalus žemės sklypo numeris: 44-001-003-0097, kadastrinis nr. 2901/0017/75 Šiaulių m. k. v. r. unikalus sklypo numeris: 44-001-073-3074</small>	
35973	PV	D. Vozbutė	DOKUMENTO PAVADINIMAS	
A1824	SP/SA PDV	D. Žebrauskas	Vizualizacijos, M	
	Proj.	A. Leliukas	LAPAS LAPŲ	
LT	STATYTOJAS IR (ARBA) UŽSAKOVAS UAB „RD Signs“		DOKUMENTO ŽYMUO 23135-PP-B-12	1 1



1 Pirmo aukšto planas (durų/langų žymos) B-14  
1 : 200



2 Antresolės aukšto planas (durų/langų žymos) B-14  
1 : 200



LANGŲ ŽINIARAŠTIS

Aukšto planas	Langų tipas	Žymos	Plotis x Aukštis
<b>01 Pirmo Aukšto Planas</b>			
01 Pirmo Aukšto Planas	W1	W1 1	1200 x 1200mm
01 Pirmo Aukšto Planas	W2	W1 2	2800 x 1500mm
01 Pirmo Aukšto Planas	W3	W1 3	2000 x 1500mm
01 Pirmo Aukšto Planas	W3	W1 11	2000 x 1500mm
01 Pirmo Aukšto Planas	W4	W1 4	1360 x 1200mm
01 Pirmo Aukšto Planas	W4	W1 5	1360 x 1200mm
01 Pirmo Aukšto Planas	W4	W1 6	1360 x 1200mm
01 Pirmo Aukšto Planas	W4	W1 7	1360 x 1200mm
01 Pirmo Aukšto Planas	W4	W1 8	1360 x 1200mm
01 Pirmo Aukšto Planas	W5	W1 9	2600 x 1360mm
01 Pirmo Aukšto Planas	W6	W1 10	2000 x 1360mm
<b>02 Antresolė</b>			
02 Antresolė	W2	W2 1	2800 x 1500mm
02 Antresolė	W2	W2 2	2800 x 1500mm
02 Antresolė	W2	W2 3	2800 x 1500mm
02 Antresolė	W2	W2 4	2800 x 1500mm
02 Antresolė	W3	W2 5	2000 x 1500mm
02 Antresolė	W3	W2 6	2000 x 1500mm
02 Antresolė	W7	W2 7	2000 x 2100mm
02 Antresolė	W7	W2 8	2000 x 2100mm
02 Antresolė	W7	W2 9	2000 x 2100mm
02 Antresolė	W7	W2 10	2000 x 2100mm
<b>03 Antresolė 2</b>			
03 Antresolė 2	W8	W3 1 Langas neaidaromas	5000 x 1000mm
03 Antresolė 2	W8	W3 2 Langas neaidaromas	5000 x 1000mm
03 Antresolė 2	W8	W3 3 Langas neaidaromas	5000 x 1000mm
03 Antresolė 2	W8	W3 4 Langas neaidaromas	5000 x 1000mm
03 Antresolė 2	W8	W3 5 Langas neaidaromas	5000 x 1000mm
03 Antresolė 2	W8	W3 6 Langas neaidaromas	5000 x 1000mm
03 Antresolė 2	W8	W3 7 Langas neaidaromas	5000 x 1000mm
03 Antresolė 2	W8	W3 8 Langas neaidaromas	5000 x 1000mm
03 Antresolė 2	W8	W3 9 Langas neaidaromas	5000 x 1000mm
03 Antresolė 2	W8	W3 10 Langas neaidaromas	5000 x 1000mm
03 Antresolė 2	W8	W3 11 Langas neaidaromas	5000 x 1000mm
03 Antresolė 2	W8	W3 12 Langas neaidaromas	5000 x 1000mm
03 Antresolė 2	W8	W3 13 Langas neaidaromas	5000 x 1000mm
<b>04 Stogas</b>			
04 Stogas	W9	W4 1	1500 x 1360mm
<b>Grand total: 35</b>			

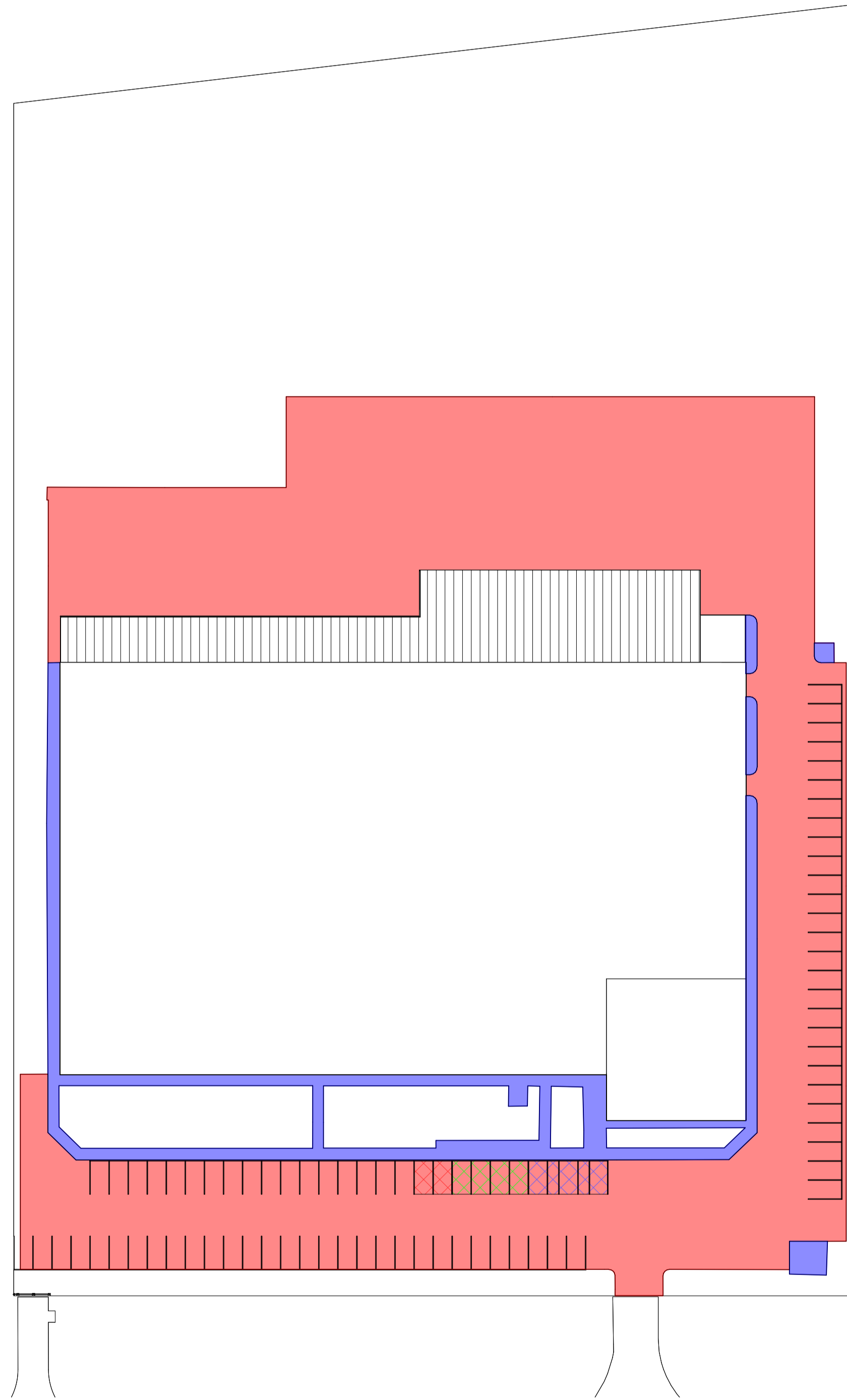
DURŲ ŽINIARAŠTIS

Aukšto planas	Durų tipas	Žymos	Plotis x Aukštis
<b>01 Pirmo Aukšto Planas</b>			
01 Pirmo Aukšto Planas	D1	D1 1	1000 x 2100mm
01 Pirmo Aukšto Planas	D1	D1 14	1000 x 2100mm
01 Pirmo Aukšto Planas	D1	D1 18	1000 x 2100mm
01 Pirmo Aukšto Planas	D2	D1 2	5000 x 4500mm
01 Pirmo Aukšto Planas	D2	D1 3	5000 x 4500mm
01 Pirmo Aukšto Planas	D3	D1 4	10000 x 4000mm
01 Pirmo Aukšto Planas	D3	D1 5	10000 x 4000mm
01 Pirmo Aukšto Planas	D4	D1 7	900 x 2100mm
01 Pirmo Aukšto Planas	D4	D1 8	900 x 2100mm
01 Pirmo Aukšto Planas	D4	D1 9	900 x 2100mm
01 Pirmo Aukšto Planas	D4	D1 10	900 x 2100mm
01 Pirmo Aukšto Planas	D4	D1 15	900 x 2100mm
01 Pirmo Aukšto Planas	D4	D1 19	900 x 2100mm
01 Pirmo Aukšto Planas	D5	D1 13	800 x 2100mm
01 Pirmo Aukšto Planas	D5	D1 20	800 x 2100mm
01 Pirmo Aukšto Planas	D5	D1 21	800 x 2100mm
01 Pirmo Aukšto Planas	D6	D1 16	900 x 2100mm
01 Pirmo Aukšto Planas	D6	D1 17	900 x 2100mm
01 Pirmo Aukšto Planas	D7	D1 6	4000 x 4500mm
01 Pirmo Aukšto Planas	D8	D1 12	2100 x 1800mm
01 Pirmo Aukšto Planas	D9	D11 Dvivėris, elektrinis	2100 x 1800mm
01 Pirmo Aukšto Planas	D10	D22 Elektriniai, pakeliami	3000 x 2700mm
<b>02 Antresolė</b>			
02 Antresolė	D4	D2 1	900 x 2100mm
02 Antresolė	D4	D2 2	900 x 2100mm
02 Antresolė	D4	D2 5	900 x 2100mm
02 Antresolė	D4	D2 9	900 x 2100mm
02 Antresolė	D4	D2 11	900 x 2100mm
02 Antresolė	D4	D2 12	900 x 2100mm
02 Antresolė	D4	D2 13	900 x 2100mm
02 Antresolė	D4	D2 14	900 x 2100mm
02 Antresolė	D5	D2 3	800 x 2100mm
02 Antresolė	D5	D2 4	800 x 2100mm
02 Antresolė	D5	D2 6	800 x 2100mm
02 Antresolė	D5	D2 7	800 x 2100mm
02 Antresolė	D5	D2 8	800 x 2100mm
02 Antresolė	D5	D2 10	800 x 2100mm
<b>04 Stogas</b>			
04 Stogas	D1	D3 1	1000 x 2100mm
<b>Grand total: 37</b>			

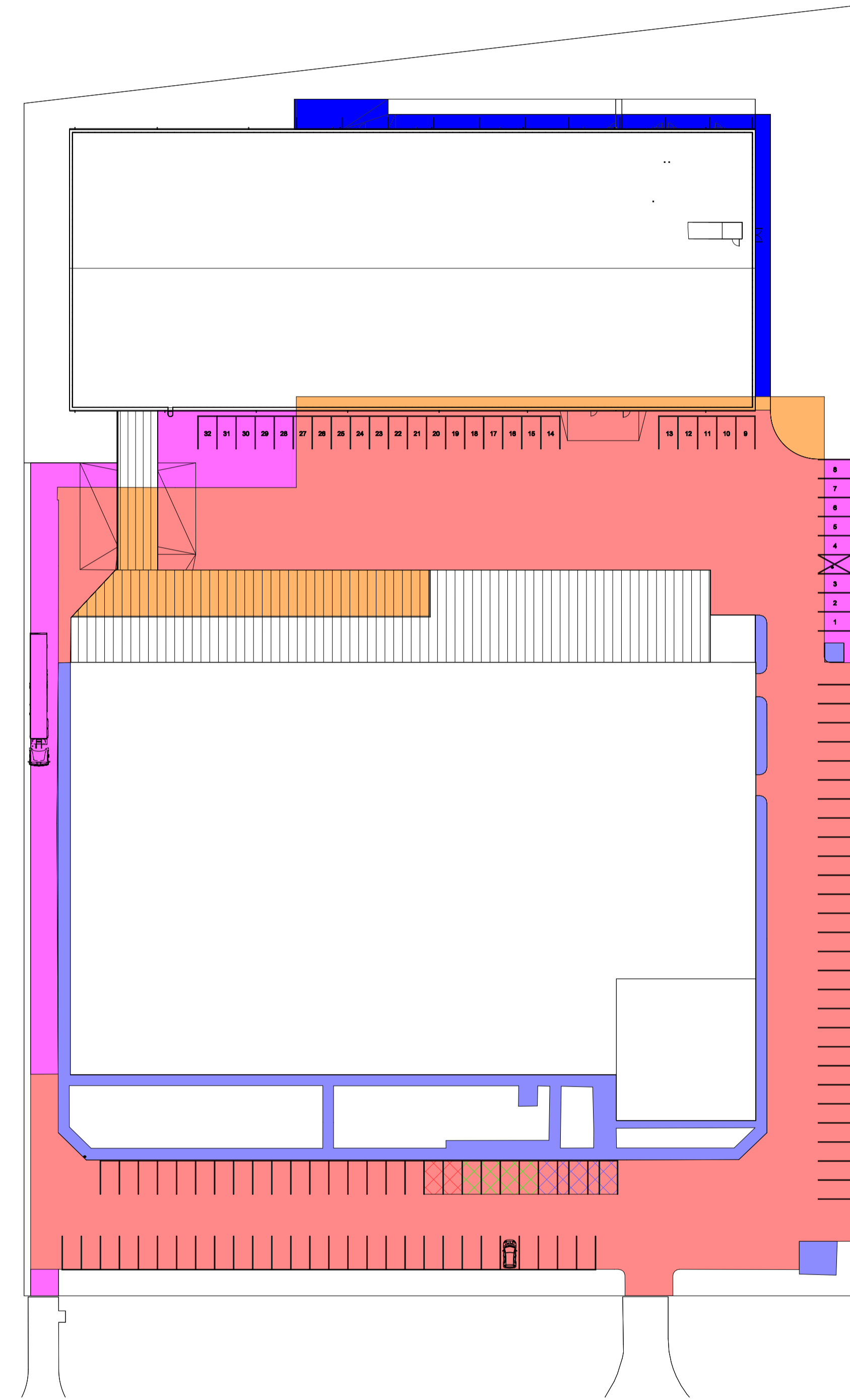
0	2024	PROJEKTIJAI PASIŪLYMAI	
LAIDA	IŠLEIDIMO DATA		STATUSAS: IŠLEIDIMO PRIEŽASTIS (JEI TAIKOMA)
Atestato Nr.	MB "Statybinis aukštis" Tilėsa g. 190-333, LT-76296 Šiauliai Pusl. Tel. 8 601 88978 el. p. vsz@statybinisaukstis.lt	STATYBOS PROJEKTO PAVADINIMAS Gamybos, pramonės paskirties pastato, dviejų inžinerinių statinių (stoginių) statybos ir plėšimo horizontalaus inžinerinio statinio (aikštelės) rekonstravimo, Aviacijos g. 14, Šiauliai, projektiniai pasiūlymai. Unitalus žemės sklypo numeris: 44300-2403-4097, kadastrinis nr. 2901/0017-75 Šiaulių m. k. v. r. Unitalus sklypo numeris: 44300-0732-3015	
35973	PV	D. Vozbutė	DOKUMENTO PAVADINIMAS
A1824	SP/SA PDV	D. Žebrauskas	Durų / langų žiniaraščiai, M 1 : 200
	Proj.	A. Leliukas	LAPAS LAPŲ
LT	STATYTOJAS IR (ARBA) UŽSAKOVAS UAB „RD Signs“		DOKUMENTO ŽYMUO 23135-PP-B-13
			1 1








1 Sklypo planas PRIEŠ  
1 : 500



2 Sklypo planas PO  
1 : 500



SUTARTINIAI ŽYMĖJIMAI BRĖŽINIUI 3 - 1:500M

	Esama b1 aikštelė 5471,54m <sup>2</sup>		Esamas b2 peščiųjų takas 548,68m <sup>2</sup>
	Atimtas b1 aikštelės plotas 482,30m <sup>2</sup>		Projektuojamas b2 peščiųjų takas 222m <sup>2</sup>
	Pridėtas b1 aikštelės plotas 596,68m <sup>2</sup>		
Viso naujas bendras b1 aikštelės plotas: 5585,92m <sup>2</sup> Viso pridėta: 114,38m <sup>2</sup>		Viso naujas bendras b2 peščiųjų tako plotas: 770,68m <sup>2</sup> Viso pridėta: 222m <sup>2</sup>	

0	2024	PROJEKTIJAI PASIŪLYMAI
LAIDA	IŠLEIDIMO DATA	STATUSAS. IŠLEIDIMO PRIEŽASTIS (JEI TAIKOMA)
Atestato Nr.	MB "Statybinis aukštis" Tilgas g. 170-333, LT-10296 Šiauliai Fon. Tel. 8 601 68978 el. p. vzbudetasava@gmail.com	STATYBOS PROJEKTO PAVADINIMAS Gamybos, pramonės paskirties pastato, dviejų inžinerinių statinių (stoginių) statybos ir plėšimo horizontalaus inžinerinio statinio (aikštelės) rekonstravimo, Aviacijos g. 14, Šiauliai, projektiniai pasiūlymai. Unikalus žemės sklypo numeris: 4400-2403-4697, kadastrinis nr. 2901/0017/15 Šiaulių m. k. v. r. unikalus sklypo numeris: 44003/2/2/3016
35973	PV	D. Vozbutė
A1824	SP/SA PDV	D. Žebrauskas
	Proj.	A. Leliukas
LT	STATYTOJAS IR (ARBA) UŽSAKOVAS UAB „RD Signs“	DOKUMENTO ŽYMUO 23135-PP-B-14
		DOKUMENTO PAVADINIMAS Aikštelės rekonstravimo schema, M 1 : 500
		LAPAS LAPŲ 1 1